



Legenda

Limiti amministrativi comunali

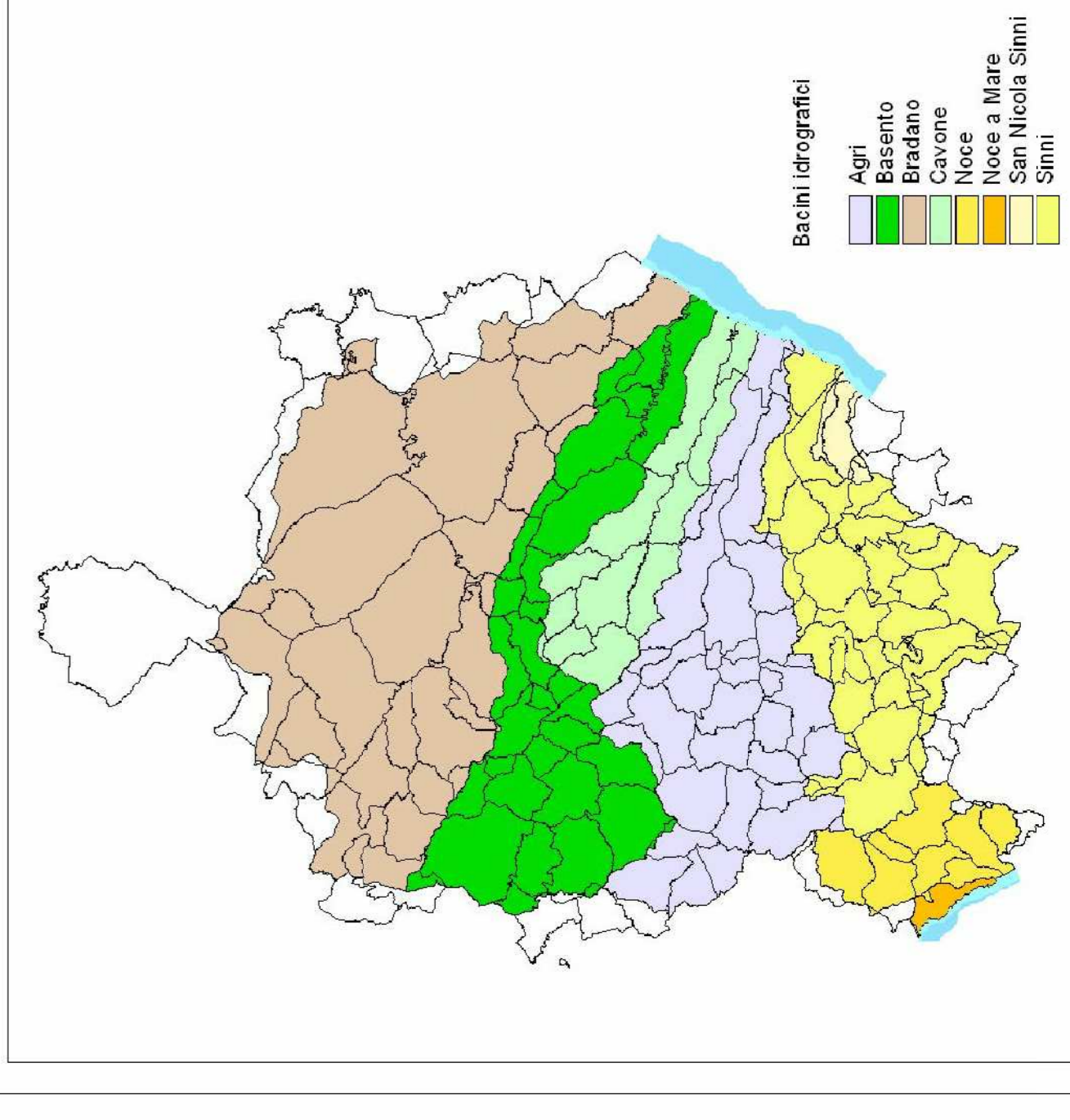
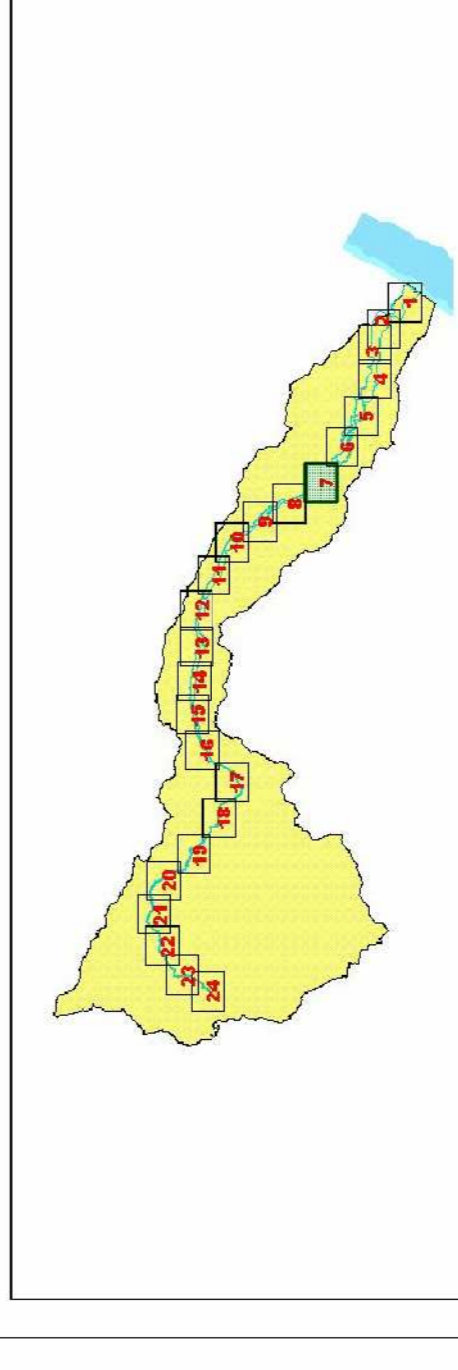
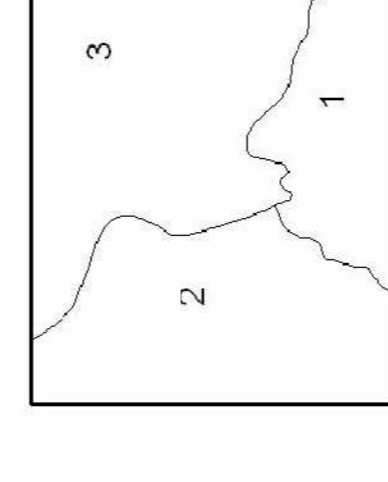
Limiti di bacino idrografico

- Area di rischio idraulico: 17-1-30 anni
- Area di rischio idraulico: 17-1-200 anni
- Area di rischio idraulico: 17-1-500 anni

Le aree soggette al rischio idraulico sono state ricomprese da studi individuali basati su modellazioni di dettaglio.

Limiti amministrativi comunali

- 1 - Pisticci
- 2 - Ferrandina
- 3 - Pomarico




COMUNE di PISTICCI

REGOLAMENTO URBANISTICO
CARTA DEL RISCHIO IDRAULICO
Bacino idrografico del Basento

Progettisti:
Prel. Ing. ENO PROCOLO
Prel. Ing. PAOLO QUARANTA
Prel. Ing. PIERLUIGI QUARANTA
Prel. Ing. GIUSEPPE MESSI
Ing. MICHELE MICHETTI
Arch. BRUNO PALERMO
Ing. PIERO SANTAMARIA

Revisione: **01** Data: **Marzo 2021** Ing. Michelangelo LEONE
Rapp. Varie

Tavola
T06g