TIPOLOGIE DI RISCHIO		
R4	🟥	MOLTO ELEVATO
R3	🟦	ELEVATO
R2	🟩	MEDIO
R1	🟨	MODERATO
ASV	🟪	AREE ASSOGGETTATE A VERIFICA IDROGEOLOGICA
P	🟧	AREE PERICOLOSE

Limite Comunale

Limite Ambito Urbano

COMUNE di PISTICCI

REGOLAMENTO URBANISTICO

CARTA DEL RISCHIO IDROGEOLOGICO

*Bacino idrografico del **Cavone***

Progettisti :

Prof. ing. Elio PIRODDI

ing. Antonio CAPPUCCITTI
Prof. ing. Paolo COLAROSSI
ing. Carlo DI BERARDINO
Prof. ing. Giuseppe IMBESI

ing. Michelangelo LEONE
arch. Bianca PALEOLOGO
ing. Piero SANTAMARIA

Tavola

T03

Revisione : **02**

Data : Marzo 2021

ing. Michelangelo LEONE

1:10.000

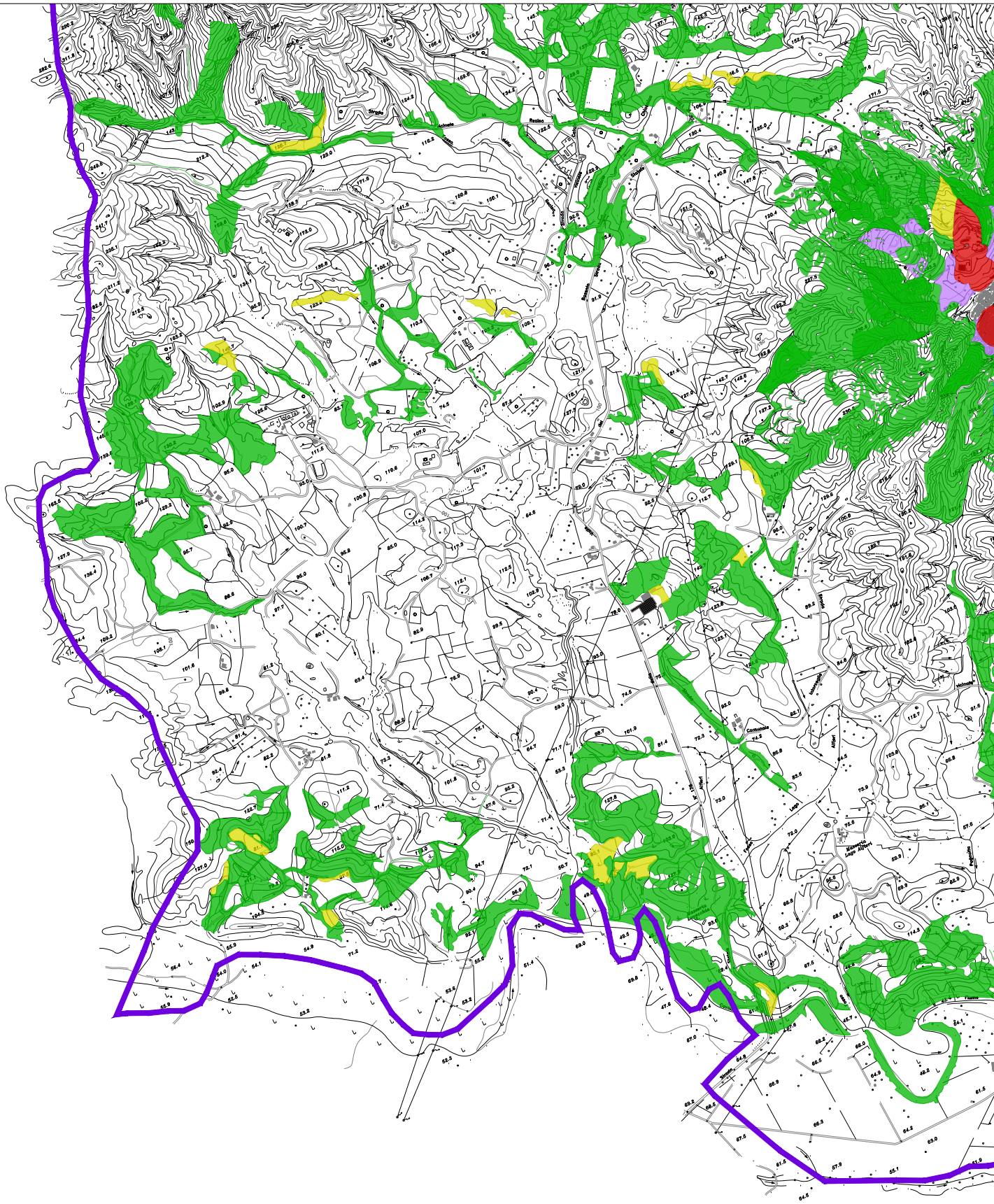

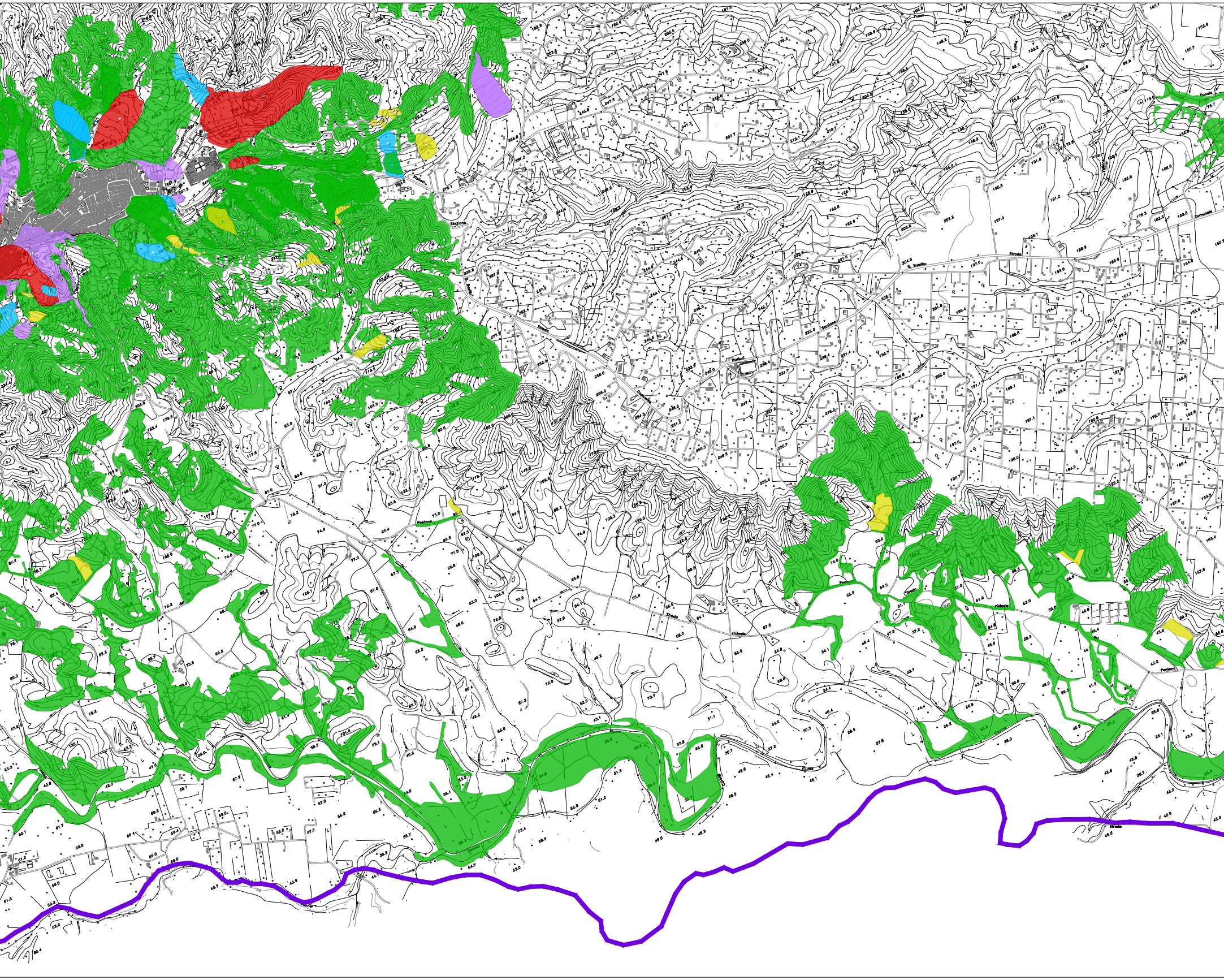

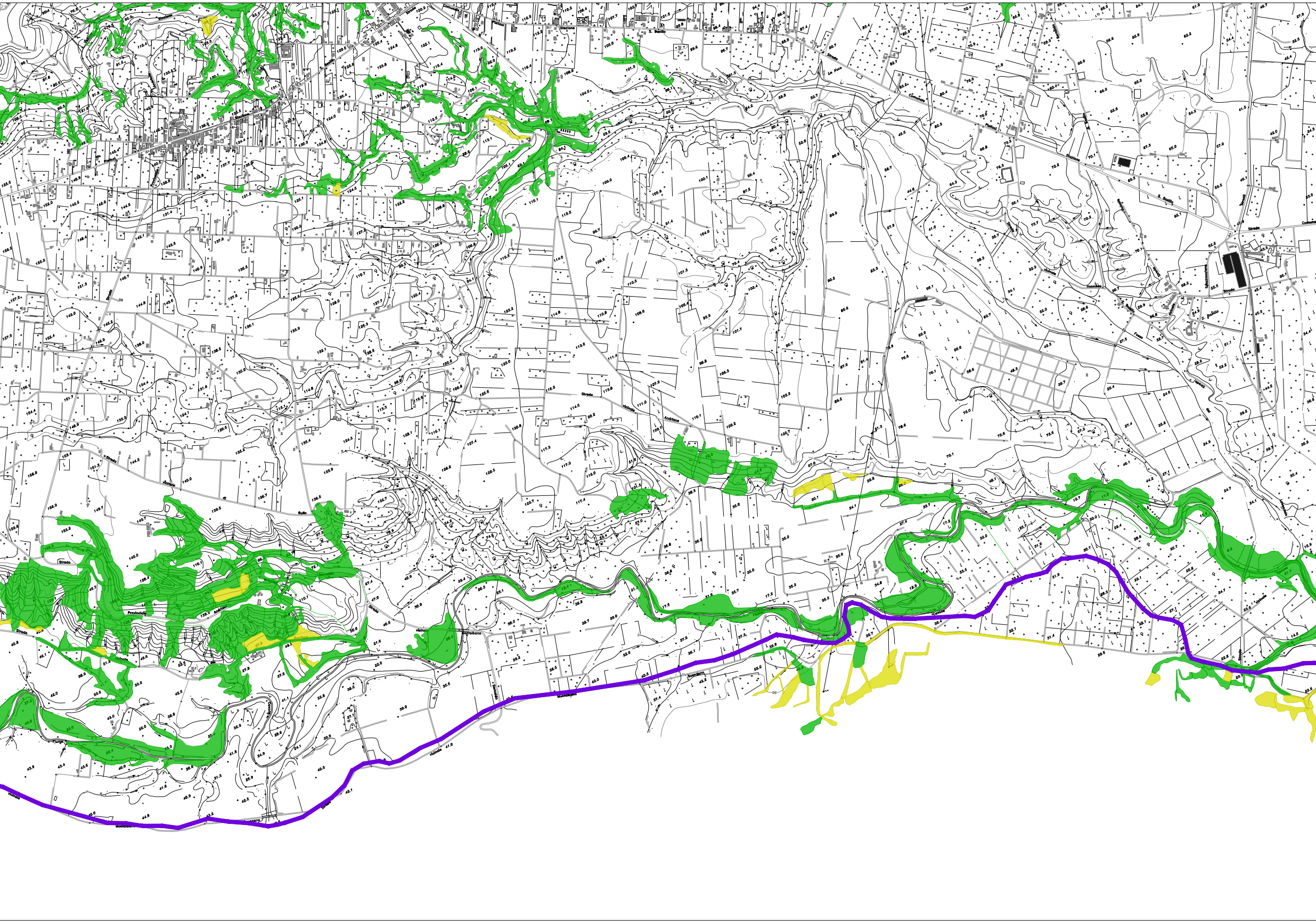
Stazione
S. Basilio
Strada
Comunale
Vicinale
Provinciale
Montalbano

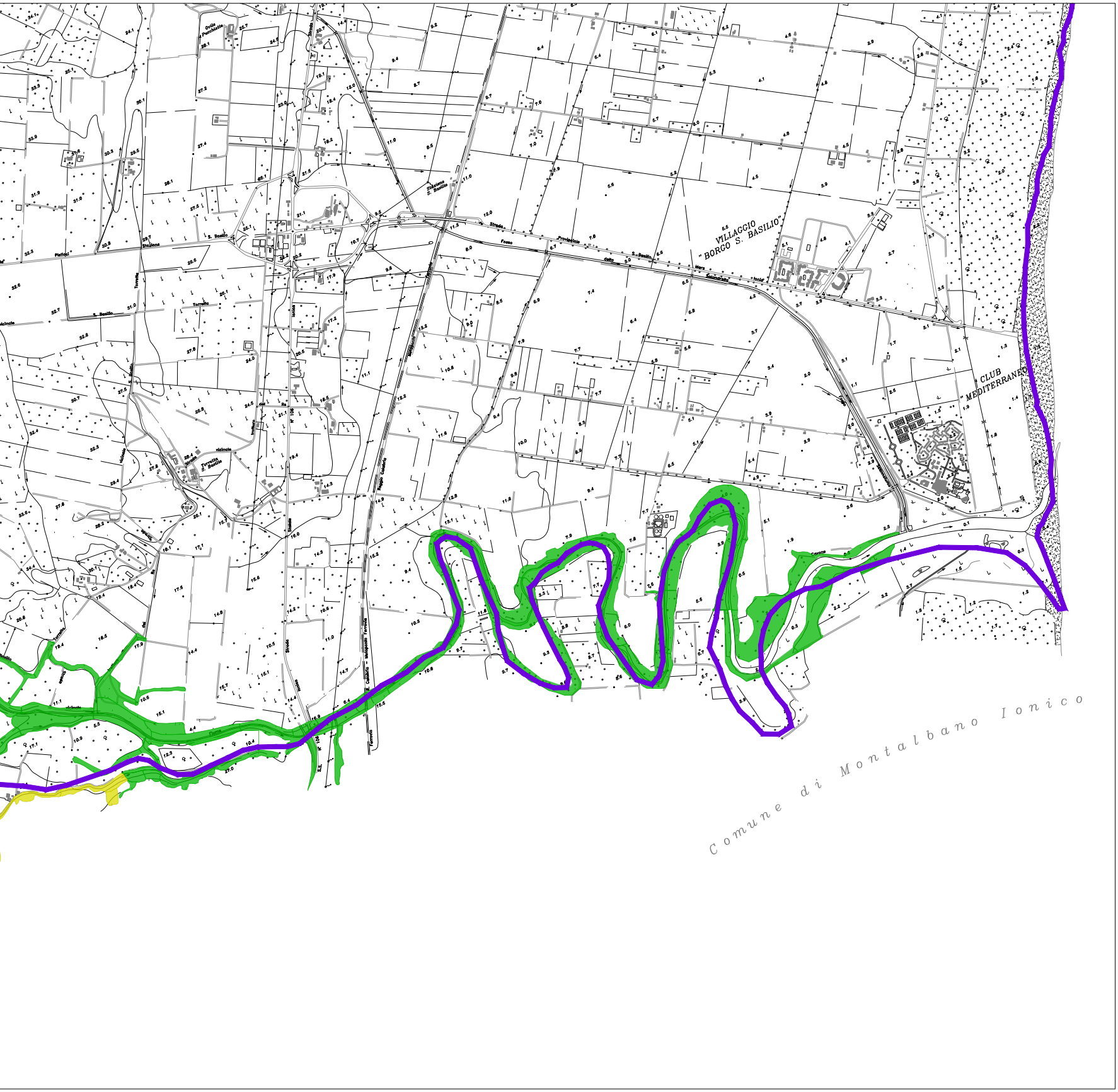
VILLAGGIO
"BORGO S. BASILIO"
CLUB
MEDITERRANEO
Stazione
S. Basilio
Strada Provinciale della S. Basilio
Mare Jonio
Comune di Montalbano Ionico