

# COMUNE di PISTICCI

## REGOLAMENTO URBANISTICO


**Pisticci centro**  
Corrispondenza tra azzonamento del R.U. e Zone territoriali omogenee di cui al D.M. 1444/1968

**Progettisti :**


Prof. ing. Elio PIRODDI (capogruppo)  
Prof. ing. Giuseppe IMBESI arch. Bianca PALEOLOGO  
Prof. ing. Paolo COLAROSSÌ ing. Michelangelo LEONE  
ing. Antonio CAPPUCITTI ing. Piero SANTAMARIA  
ing. Carlo DI BERARDINO


Tavola  
**A2b**

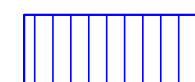
Rev. 2 - Marzo 2015 Ing. Michelangelo Leone **Scala 1:2000**


 Perimetro dell'Ambito Urbano  
(Art. 16 L.R. n. 23/1999)

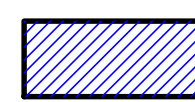
Corrispondenza tra azzonamento del R.U. e Zone territoriali omogenee di cui al D.M. 1444/1968

 Zone corrispondenti alla Zona territoriale omogenea "A" di cui al D.M. 1444/1968

 Zone corrispondenti alla Zona territoriale omogenea "B" di cui al D.M. 1444/1968

 Zone corrispondenti alla Zona territoriale omogenea "D" di cui al D.M. 1444/1968

 Zone corrispondenti alla Zona territoriale omogenea "F" di cui al D.M. 1444/1968

 Rione Dirupo - da trasferire ai sensi dei Decreti del Presidente della Repubblica n. 1568, 7 ottobre 1960, e n. 1096, 14 agosto 1968

**Decreto Revocato il 18.07.2014 con DPGR n. 306**

0 50 100 200 metri

