



PIANO STRALCIO DELLE FASCE FLUVIALI
F - Carta delle aree soggette a rischio idraulico

Bacino del fiume Basento

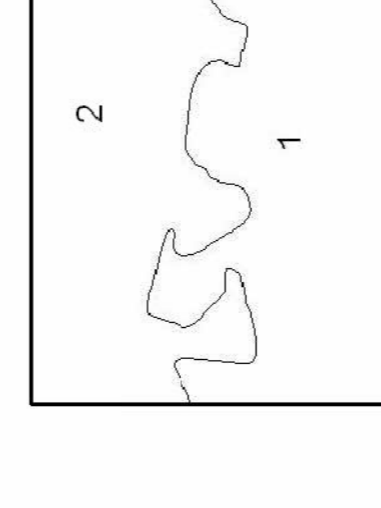
Legenda

Limiti amministrativi comunali

Limiti di bacino idrografico

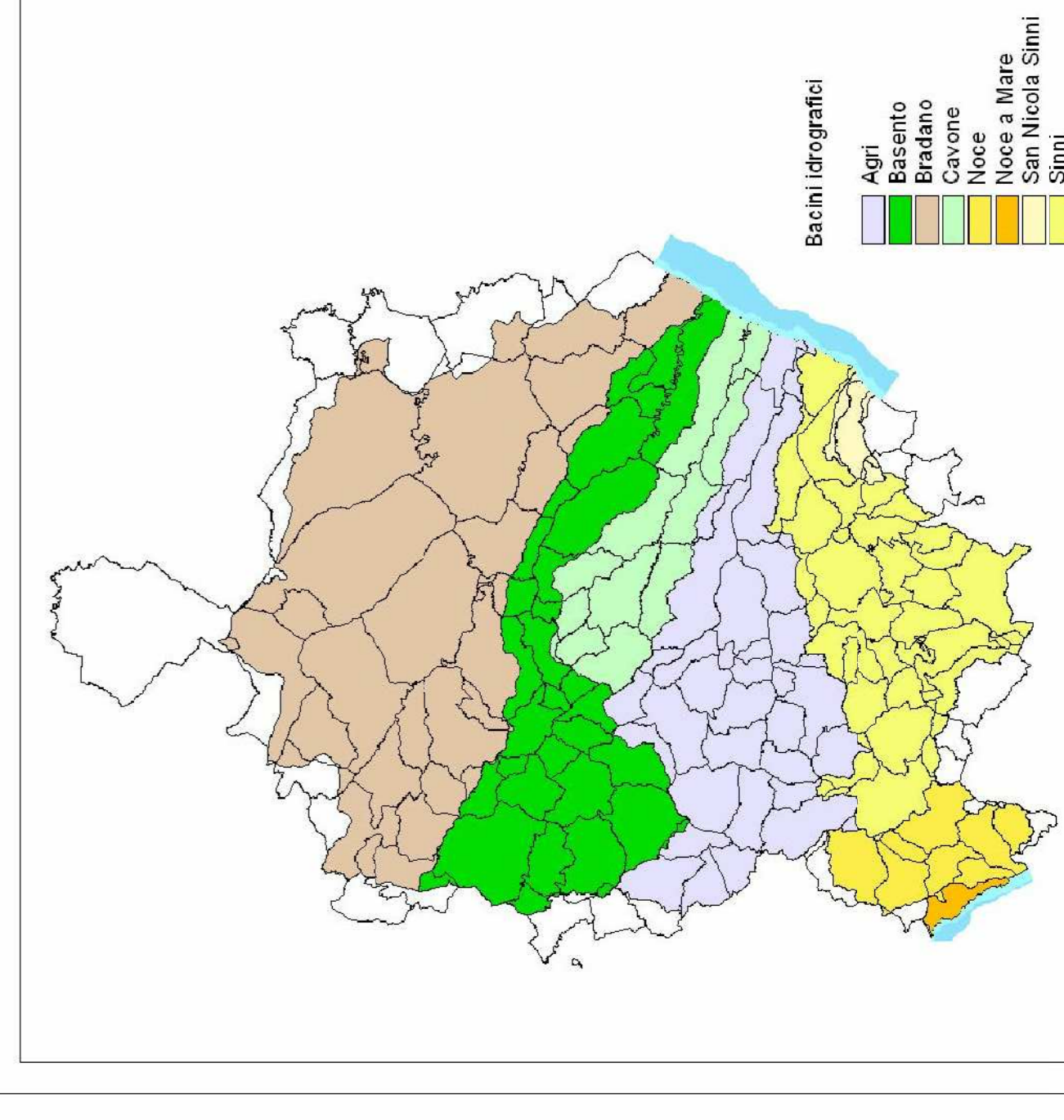
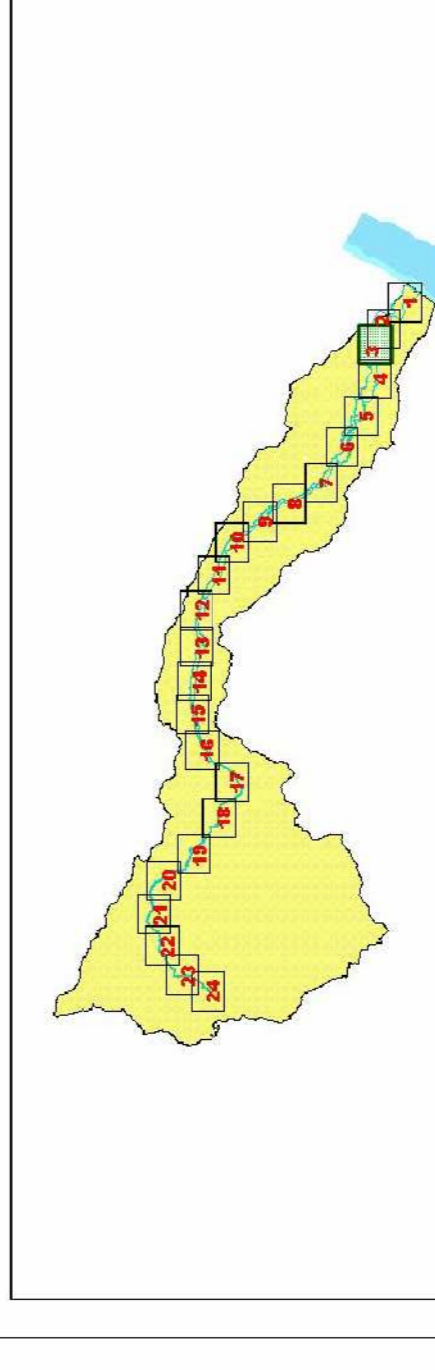
- Area di rischio inondazione T_r = 30 anni
- Area di rischio inondazione T_r = 200 anni
- Area di rischio inondazione T_r = 500 anni

Le fasce di rischio idraulico sono state ricavate da dati relativi a tutti i versanti del bacino.



Limiti amministrativi comunali

- 1 - Pisticci
- 2 - Bernata




COMUNE di PISTICCI

REGOLAMENTO URBANISTICO
CARTA DEL RISCHIO IDRAULICO
Bacino idrografico del **Basento**

Progettisti:
Prof. Ing. ENO PROCOLO
Ing. MICHELE LECHE
Prof. Ing. Paolo QUARANTA
Prof. Ing. GIUSEPPE MESSI
Prof. Ing. GIUSEPPE MESSI
Prof. Piero SANTAMARIA

Revisione: **01** | Data: Marzo 2021 | Ing. Michelangelo LEONE
Rapp. Varie

Tavola
T06C