**Autorità Interregionale di Bacino della Basilicata**

PIANO STRALCIO

PER LA DIFESA DAL RISCHIO IDROGEOLOGICO

**PIANO STRALCIO DELLE FASCE FLUVIALI**

**F - Carta delle aree soggette a rischio idraulico**

**Bacino del fiume Cavone**

**Aggiornamento 2011** **scala 1:5000** **Tavola n. 1**

## Legenda

Limiti amministrativi comunali

Limiti di bacino idrografico

*Aree a rischio di inondazione Tr = 20 anni*

*Aree a rischio di inondazione Tr = 200 anni*

*Aree a rischio di inondazione Tr = 500 anni*

Le fasce di pertinenza del corso d'acqua sono state ricavate da studi analitici basati su modellazioni di dettaglio.

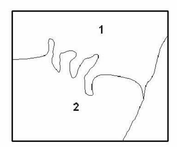


Limiti amministrativi comunali

1 - Pisticci
2 - Scanzano Jonico

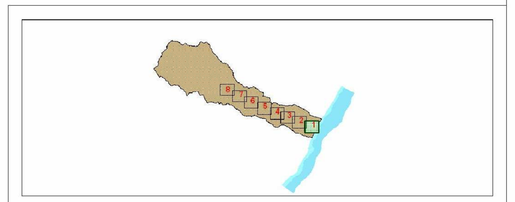

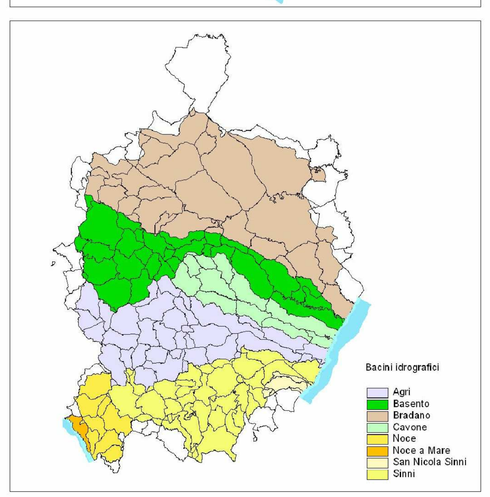


**COMUNE di PISTICCI**

# REGOLAMENTO URBANISTICO

## CARTA DEL RISCHIO IDRAULICO

*Bacino idrografico del* ***Cavone***


**Progettisti :**

Prof. Ing. Elio PIRODDI

Ing. Antonio CAPPUCCITI — Ing. Michelangelo LEONE
Prof. Ing. Paolo COLAROSSI — arch. Bianca PALEOLOGO
Ing. Carlo DI BERARDINO — ing. Piero SANTAMARIA
Prof. Ing. Giuseppe IMBESI


**Tavola**

T07a

| Revisione : 01 | Data : Marzo 2021 | ing. Michelangelo LEONE |
|---|---|---|
| | | **Rapp. Varie** |

**Documento estratto dal Piano di Stralcio delle Fasce Fluviali**
**F - Carte delle aree soggette a rischio idraulico**

**Bacino del fiume Cavone**