Autorità Interregionale di Bacino della Basilicata

PIANO STRALCIO

PER LA DIFESA DAL RISCHIO IDROGEOLOGICO

PIANO STRALCIO DELLE FASCE FLUVIALI

F - Carta delle aree soggette a rischio idraulico

Bacino del fiume Cavone

Aggiornamento 2011 **scala 1:5000** **Tavola n. 2**

Legenda

Limiti amministrativi comunali

Limiti di bacino idrografico

Aree a rischio di inondazione Tr = 20 anni

Aree a rischio di inondazione Tr = 200 anni

Aree a rischio di inondazione Tr = 500 anni

Le fasce di pertinenza del corso d'acqua sono state ricavate da studi analitici basati su modelizzazioni di dettaglio.

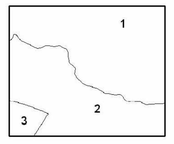

Limiti amministrativi comunali

1 - Pisticci
2 - Scanzano Jonico
3 - Montalbano Jonico

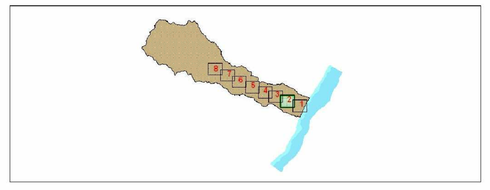

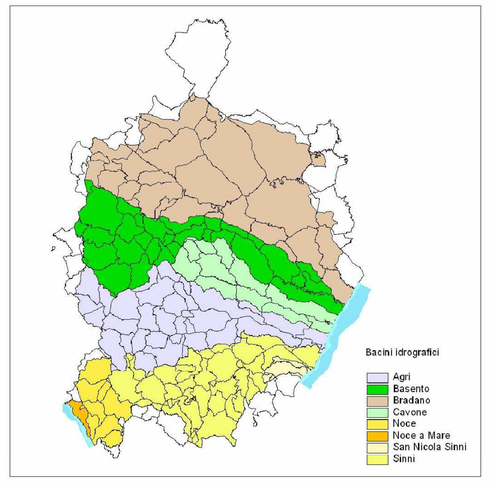

COMUNE di PISTICCI

REGOLAMENTO URBANISTICO

CARTA DEL RISCHIO IDRAULICO

*Bacino idrografico del **Cavone***

Progettisti :

Prof. Ing. Elio PIRODDI

Ing. Antonio CAPPUCCITTI
Prof. Ing. Paolo COLAROSSI
Ing. Carlo DI BERARDINO
Prof. Ing. Giuseppe IMBESI

Ing. Michelangelo LEONE
arch. Bianca PALEOLOGO
ing. Piero SANTAMARIA

Tavola

T07b

Revisione : **01**	Data : Marzo 2021	ing. Michelangelo LEONE
		Rapp. Varie

Documento estratto dal Piano di Stralcio delle Fasce Fluviali
F - Carte delle aree soggette a rischio idraulico

Bacino del fiume Cavone