

INSTABILITA' DI VERSANTE

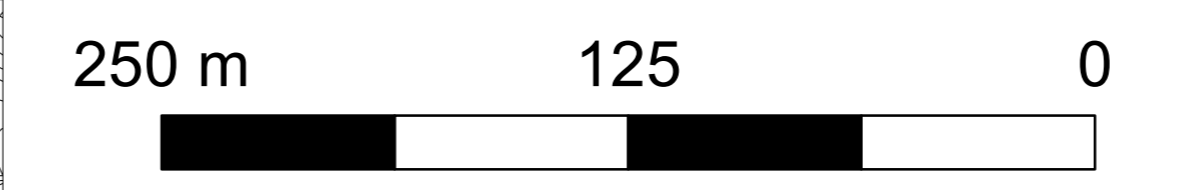
INDAGINI GEOGNOSTICHE A CORREDO DEL R.U. (Anno 2005)

- Sondaggi a carotaggio continuo
Prospezioni sismiche in foro (Dowe-Hole)
- Prospezione sismiche a rifrazione

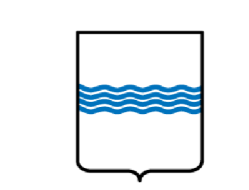
INDAGINI GEOGNOSTICHE A CORREDO DI PROGETTI DI OPERE PUBBLICHE

- Sondaggi a carotaggio continuo
- Prospezioni sismiche con tecnica MASW

Ambito urbano



Studio Tecnico Geol. Domenico Laviola - Corso Metaponto 13, 75015 Pisticci
Tel/Fax 0835582716 Cell 3385236805 e-mail: laviolam@alice.it



REGIONE BASILICATA
COMUNE DI PISTICCI

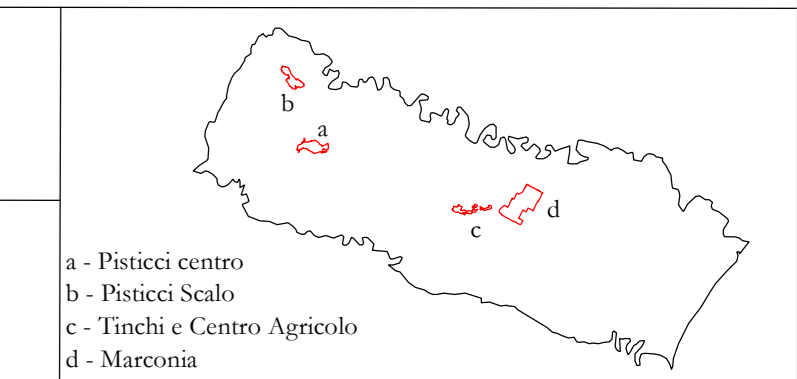


REGOLAMENTO URBANISTICO
Legge Regionale 11 agosto 1999 n° 23

STUDI GEOLOGICI
Pisticci centro

CARTA DI MICROZONAZIONE
SISMICA DI LIVELLO 1

G5a



ELABORATO	G5a	
AMM. COMUNALE DI PISTICCI	Scala 1: 2000	Maggio 2021
Proponente	REV. 05	
Geol. Domenico LAVIOLA	Rev.	Data
	Rev.	Data
	Rev.	Data
	Rev.	Data
Il Geologo	Rev.	Data