TIPOLOGIE DI RISCHIO		
R4	🟥	MOLTO ELEVATO
R3	🟦	ELEVATO
R2	🟩	MEDIO
R1	🟨	MODERATO
ASV	🟪	AREE ASSOGGETTATE A VERIFICA IDROGEOLOGICA
P	🟧	AREE PERICOLOSE

Limite Comunale

Limite Ambito Urbano

Piano Comunale di Protezione Civile 2018

Piano Comunale di
Protezione civile

Comune di Pisticci
(Provincia di Matera)

Il Sindaco:

Avv. Viviana Verri

Il Progettista:

Ufficio Tecnico Comunale

Documento revisionato in ottemperanza alle indicazioni riportate nel parere dell'Ufficio Protezione Civile prot. 45704/24 AF del 22.02.2021

ATTI AMMINISTRATIVI

Delibera di C.C. n° ____ del__________

Prog: 11

Serie: "P.c.P.C" Piano comunale Protezione Civile

11 **TAV. 06/C**	P.c.P.C. CARTA DEL RISCHIO IDROGEOLOGICO *Bacino idrografico del **Cavone***	**Scala:** 1:10.000 **Data:** **Marzo 2021** **Revisione:** **Rev.03_2021**

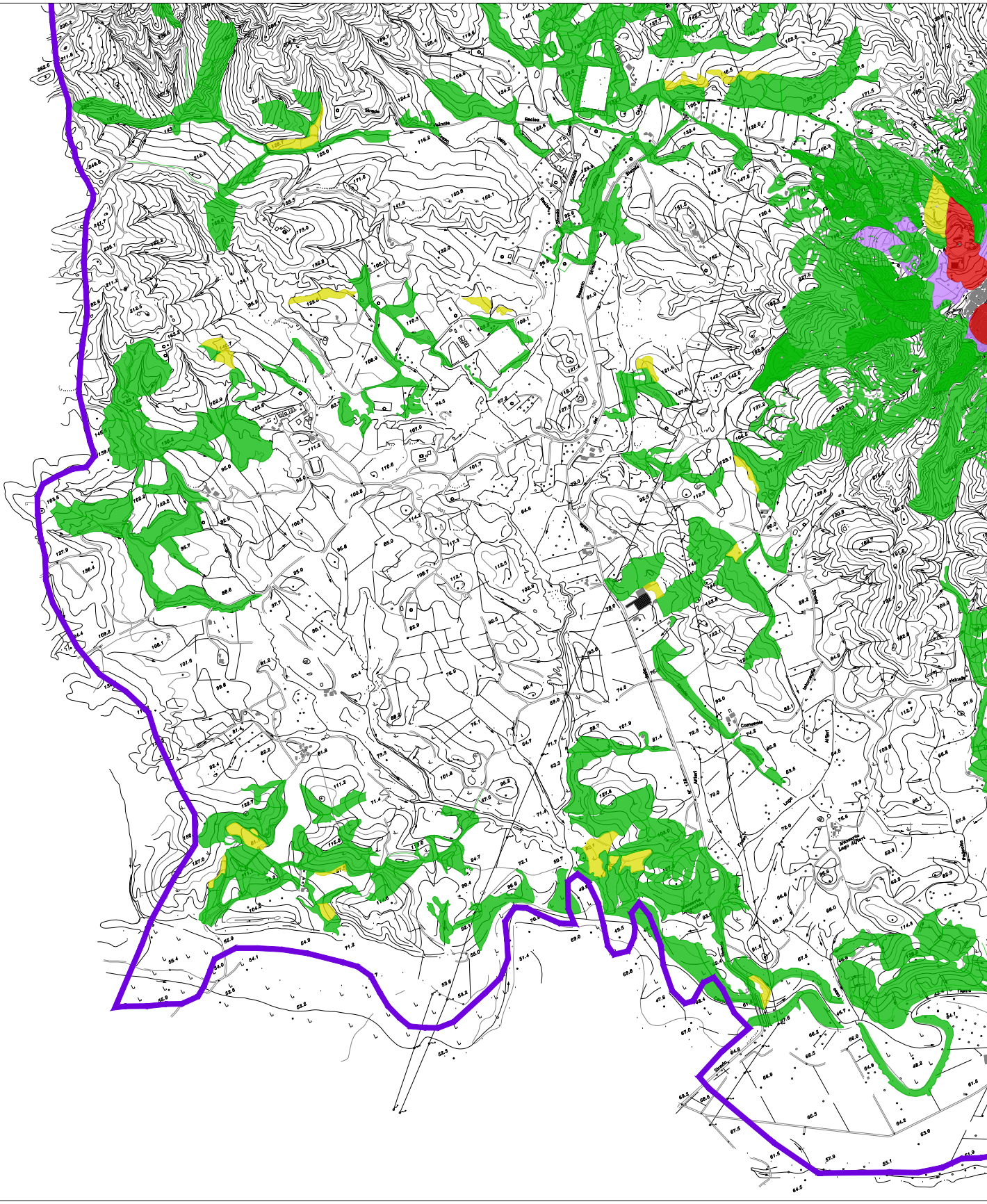

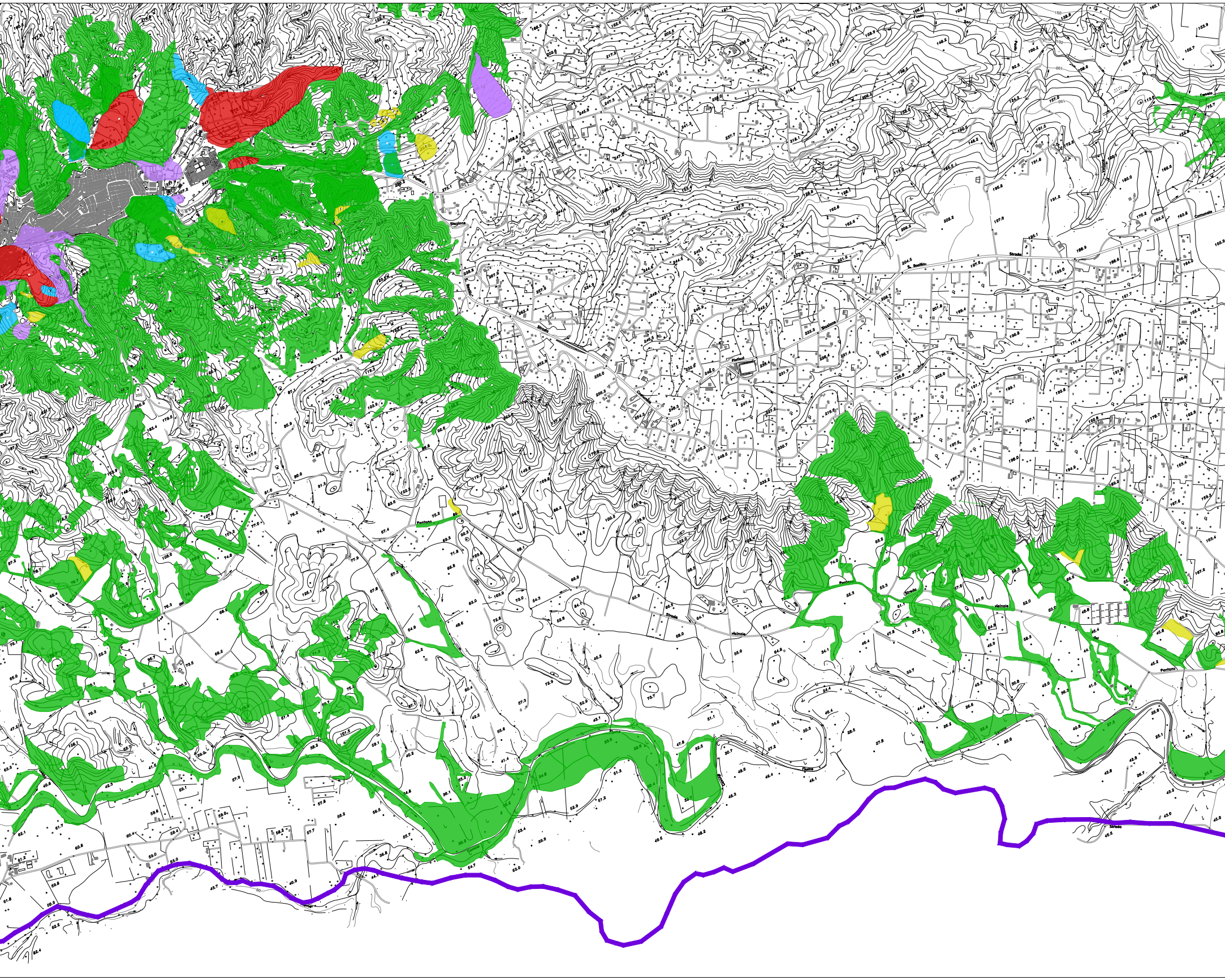
Stazione
S. Basilio
Strada
Pantano
Vicinale

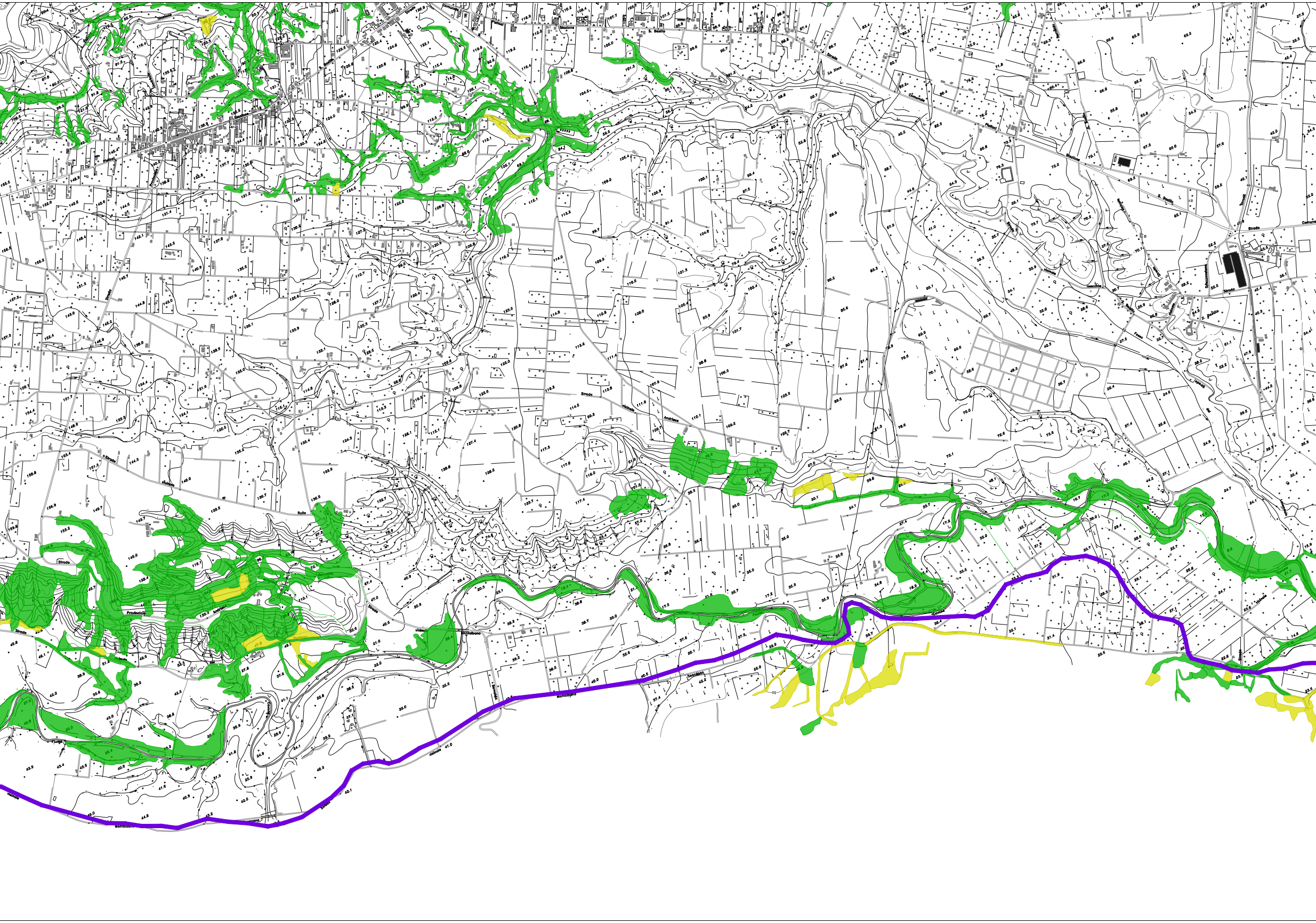
S. Basilio
Strada
Comunale
Vicinale
Provinciale
Rullo
Andriace
Montalbano

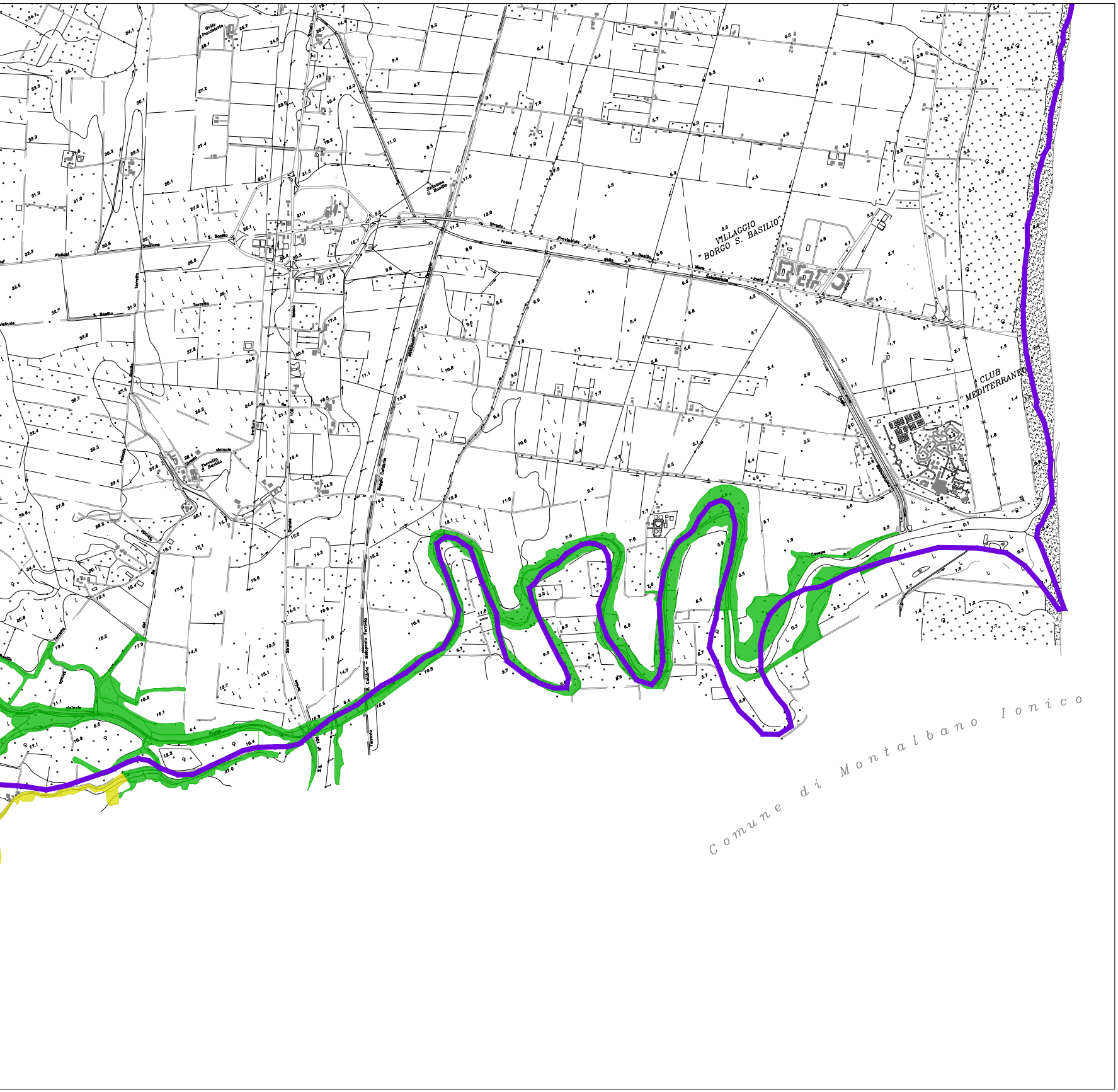
VILLAGGIO
" BORGO S. BASILIO"
" CLUB
MEDITERRANEO"
Stazione
S. Basilio
Strada Provinciale S. Basilio Mare Salandrella Ionio
Terzetta
S. Basilio
Comune di Montalbano Ionico