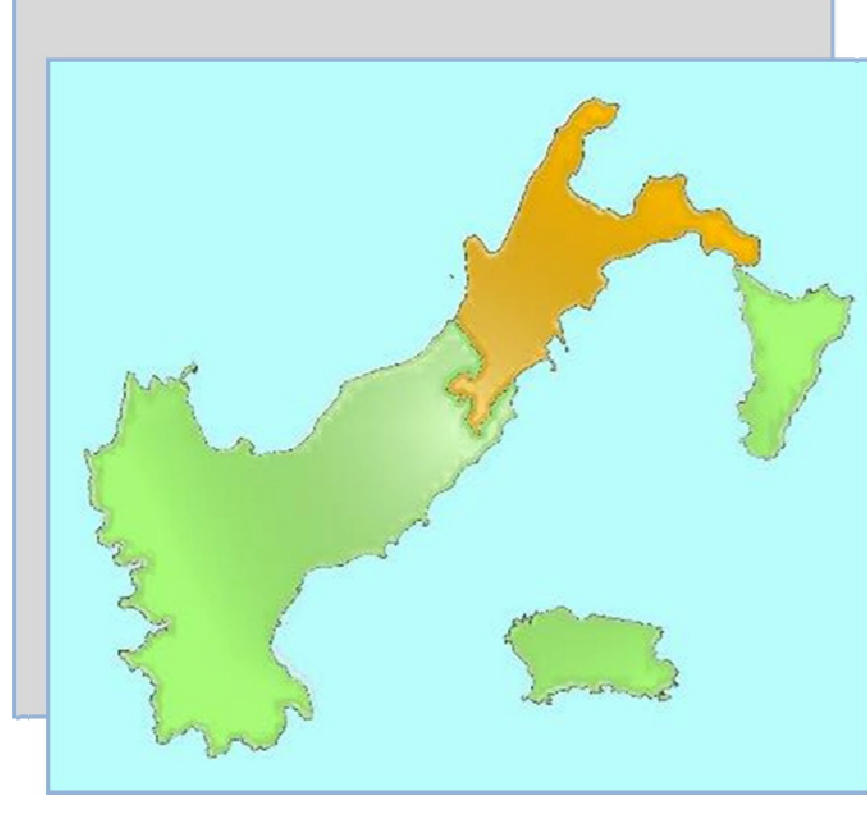


Comune di Pisticeci



Piano Stralcio per la Difesa dal Rischio Idrogeologico (PAI)
Piano Stralcio delle fasce fluviali

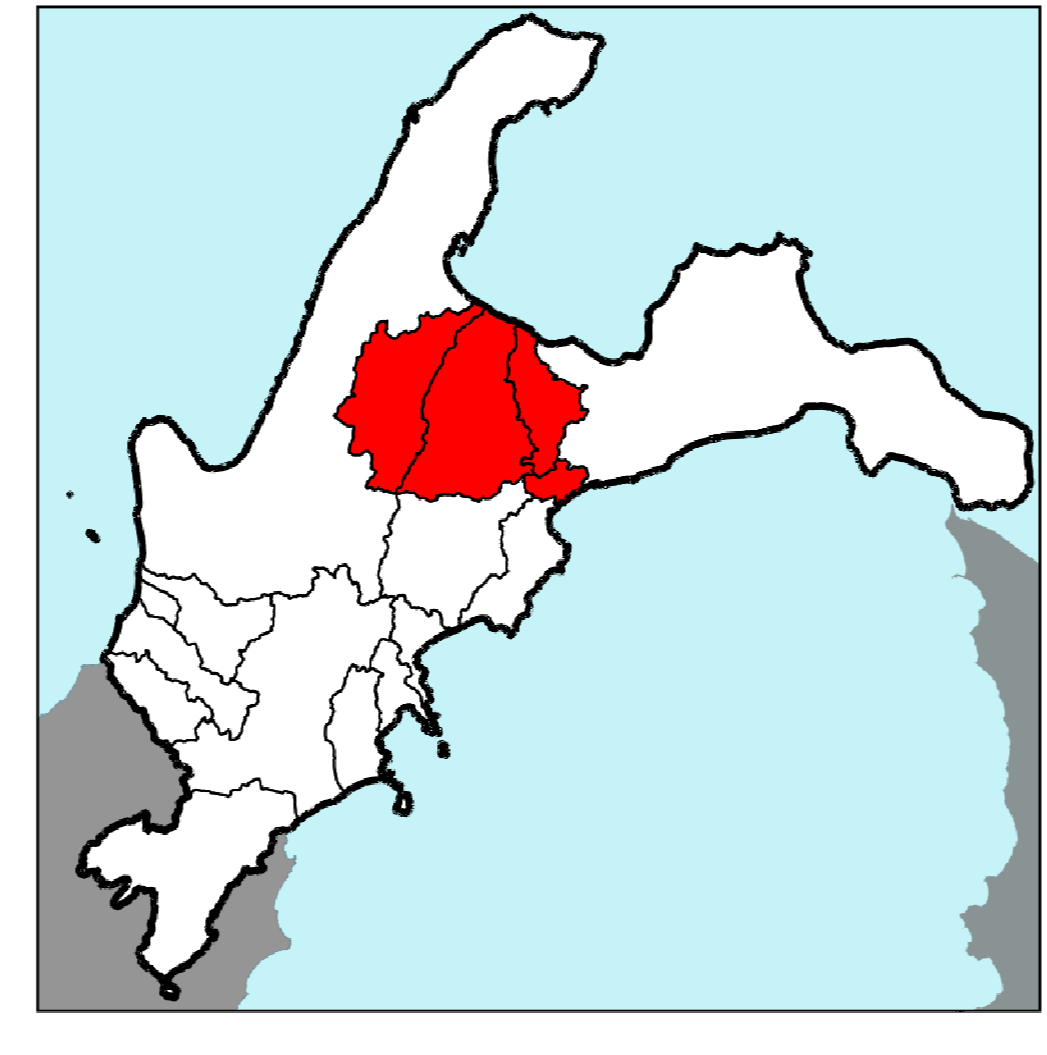
IDM: T1029 - Noce

Comune di Pisticeci

Rappresentazione delle aree di interesse comunale oggetto di proposta di
 ripimetrazione per effetto della procedura di aggiornamento delle mappe PAI ai
 sensi dell'art. 17 del D.Lgs. n. 151 del 2001, art. 17 del D.Lgs. n. 151 del 2001,
 > D.S. n. 210 del 09/04/2020
 > D.S. n. 249 del 04/05/2020
 > D.S. n. 315 del 14/07/2020


Proposta di ripimetrazione - riclassificazione del PAI

Carta delle aree soggette a rischio idraulico - Fasce Fluviali



LEGENDA

- Limiti comunali
- Aree a rischio di inondazione
- Tr=10 anni
- Tr=100 anni
- Perimetro oggetto di ripimetrazione



Piano Comunale di Protezione Civile

Comune di Pisticeci
(Provincia di Potenza)

Il Progettista:
Ufficio Tecnico Comunale

ATTI AMMINISTRATIVI
Dall'ora di C.C. n° _____ del _____

Documento allegato al Decreto Sperimentale n. 123 del 18.02.2021

Scala:
Data:
Data:
Data:

Progr: 77 Serie: "P.C.P.C." - "P.C.P.C."

P.C.P.C.
Rappresentazione delle aree di interesse comunale oggetto di proposta di ripimetrazione per effetto della procedura di aggiornamento delle mappe PAI ai sensi dell'art. 17 del D.Lgs. n. 151 del 2001, art. 17 del D.Lgs. n. 151 del 2001, > D.S. n. 210 del 09/04/2020 > D.S. n. 249 del 04/05/2020 > D.S. n. 315 del 14/07/2020

77
TAV.
24B