

2018



Piano Comunale di *Protezione civile*

Comune di Pisticci

(Provincia di Matera)

Il Sindaco:

Avv. Viviana Verri

Il Progettista:

Ufficio Tecnico Comunale

Attività di supporto:



Bovedam Engineering s.r.l.

Arch. Francesco Bove

Ing. Feliciano Cefalo

ATTI AMMINISTRATIVI

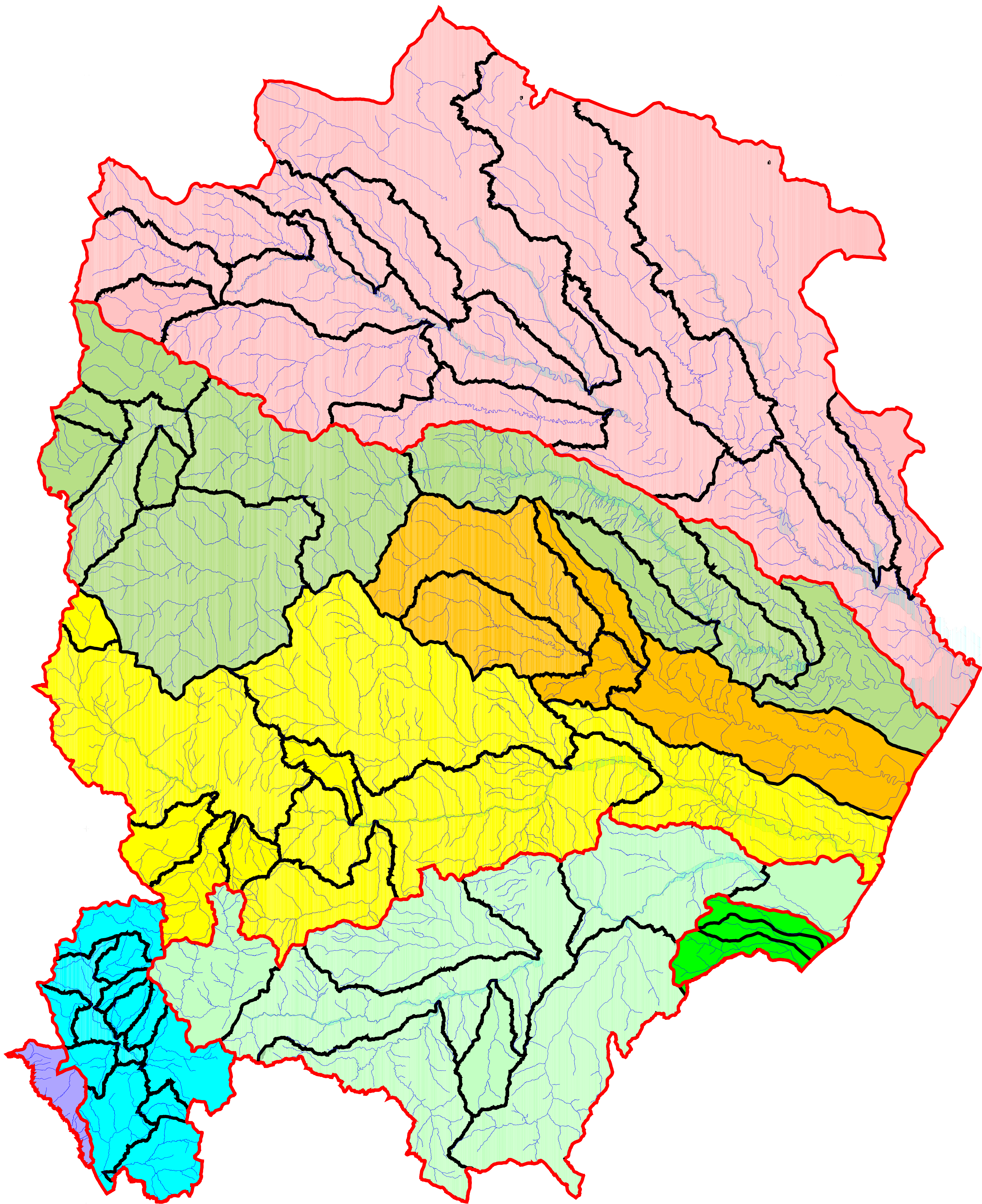
Delibera di C.C. n° _____ del _____

Prog: 33

Serie: "P.c.P.C" Piano comunale
Protezione Civile

ALL. 07	33	P.c.P.C.	Scala: ****
		PIANO STRALCIO DELLE FASCE FLUVIALI AREALI A RISCHIO IDRAULICO <i>Fiume Basento</i>	Data: Maggio 2018
			Revisione: Rev.01_22.05.2018

Piano Comunale di Protezione Civile

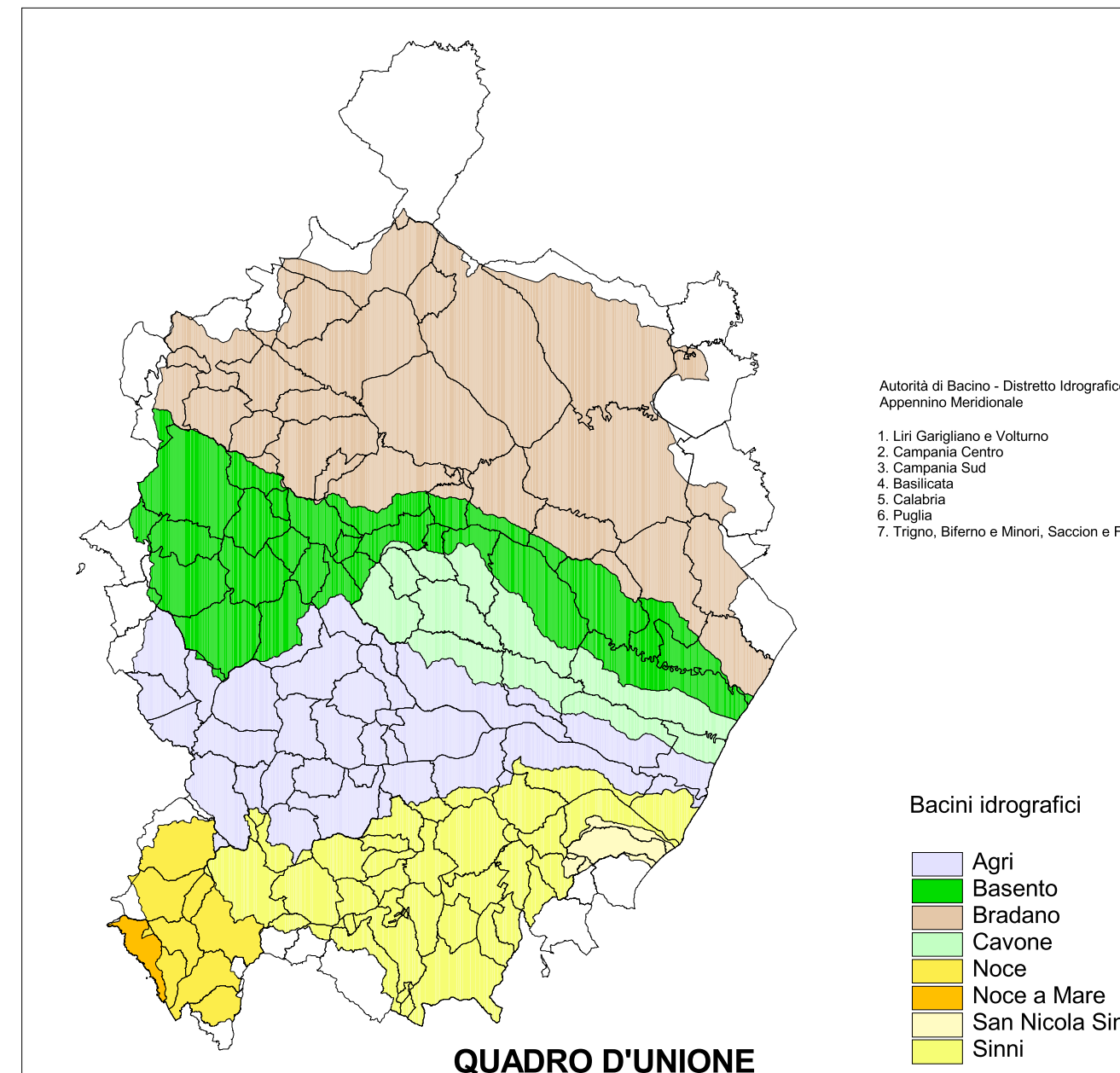


**PROGETTO DI PIANO DI GESTIONE
DEL RISCHIO DI ALLUVIONE**

(Direttiva Comunitaria 2007/60/CE, D.Lvo., 49/2010, D.L.vo 219/2010)

Codice elaborato	TAV.1
BACINI E SOTTOBACINI ADB BASILICATA	
Bacino	Bradano, Basento, Cavone, Agri, Sinni e Noce
Corso d'acqua	
Scala	1:200.000

Autorità di Bacino della Basilicata



QUADRO D'UNIONE

LEGENDA

- IT1012 BACINO BRADANO
- ITR171 BACINO BASENTO
- BACINO CAVONE
- BACINO AGRI
- IT1024 BACINO SINNI
- BACINO SAN NICOLA E MINORI
- IT1029 BACINO NOCE
- BACINI REGIONALI TIRRENICI LUCANI
- LIMITI DELLE UoM
- SOTTOBACINI ADB BASILICATA
- RETICOLO IDROGRAFICO ADB BASILICATA
- INVASI

647000 648000 649000 650000 651000

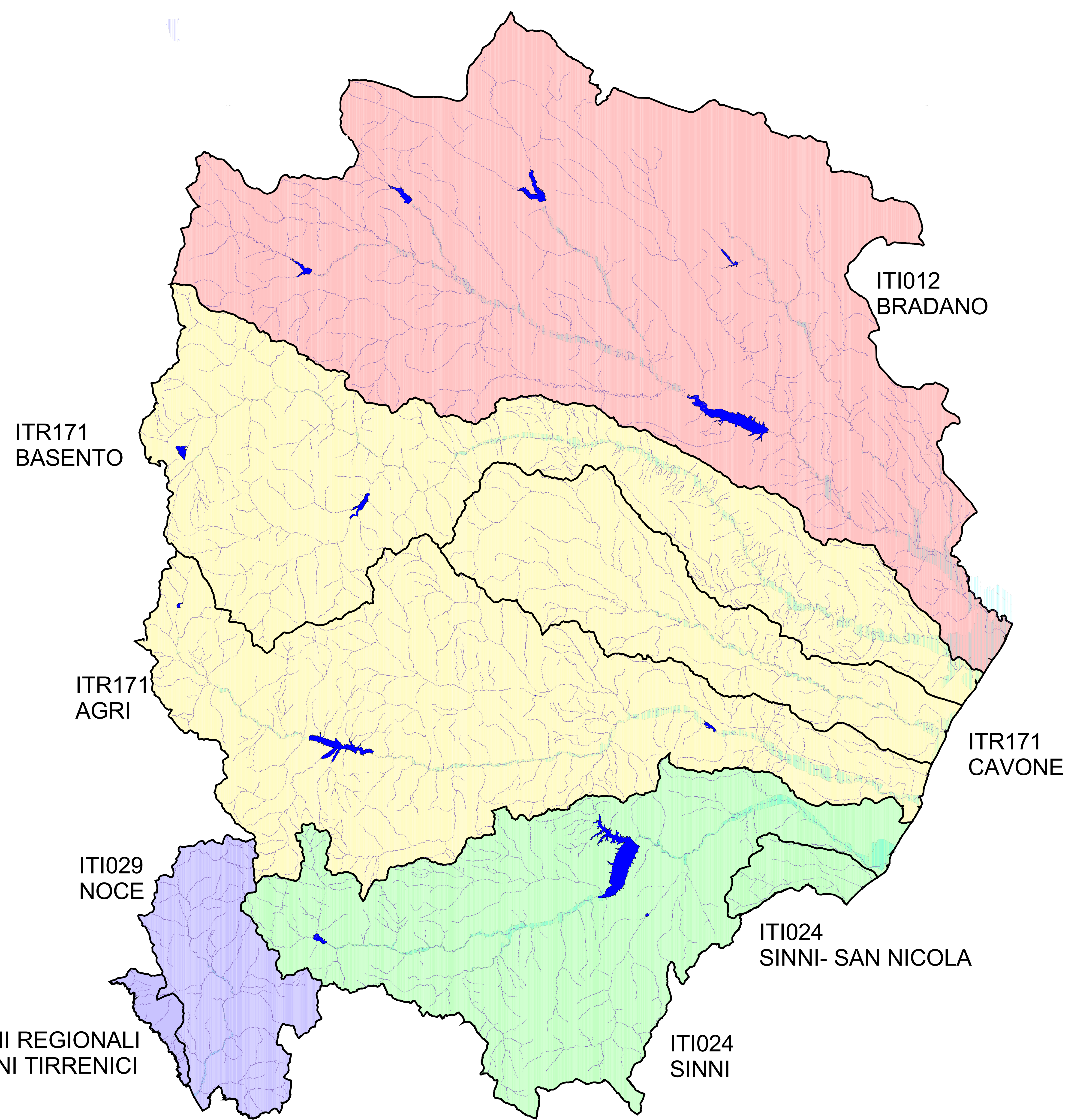
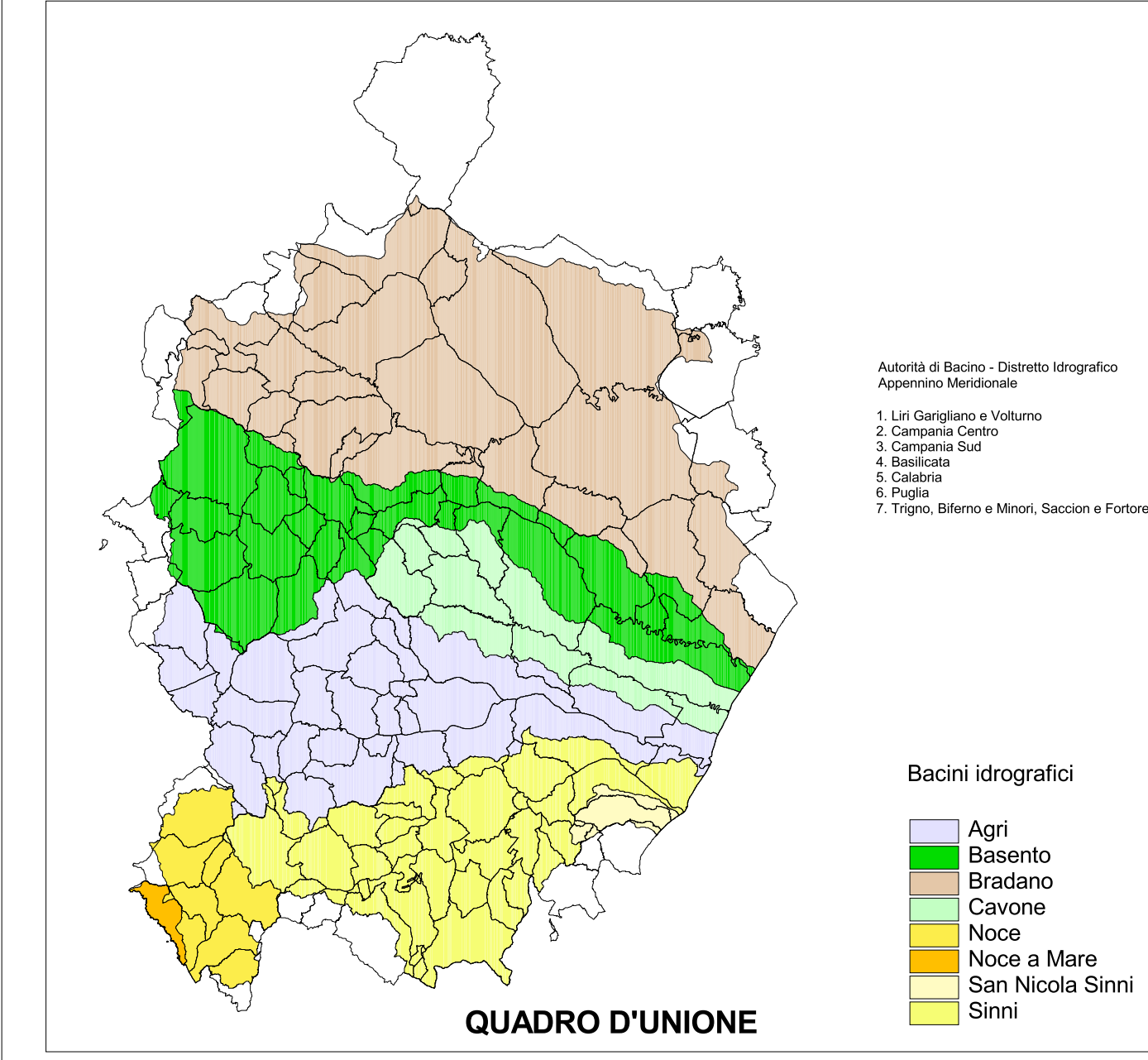


PROGETTO DI PIANO DI GESTIONE DEL RISCHIO DI ALLUVIONE

(Direttiva Comunitaria 2007/60/CE, D.Lvo. 49/2010, D.L.vo 219/2010)

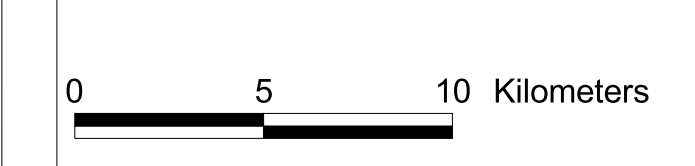
Codice elaborato	TAV.2
Reticolo idrografico	
Bacino	Bradano, Basento, Cavone, Agri, Sinni e Noce
Corso d'acqua	
Scala	1:200.000

Autorità di Bacino della Basilicata

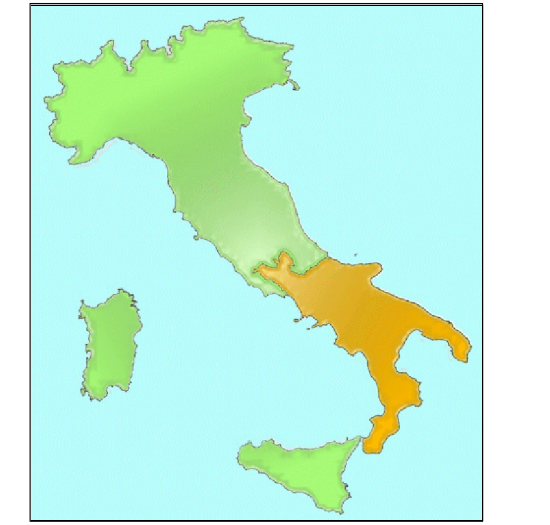
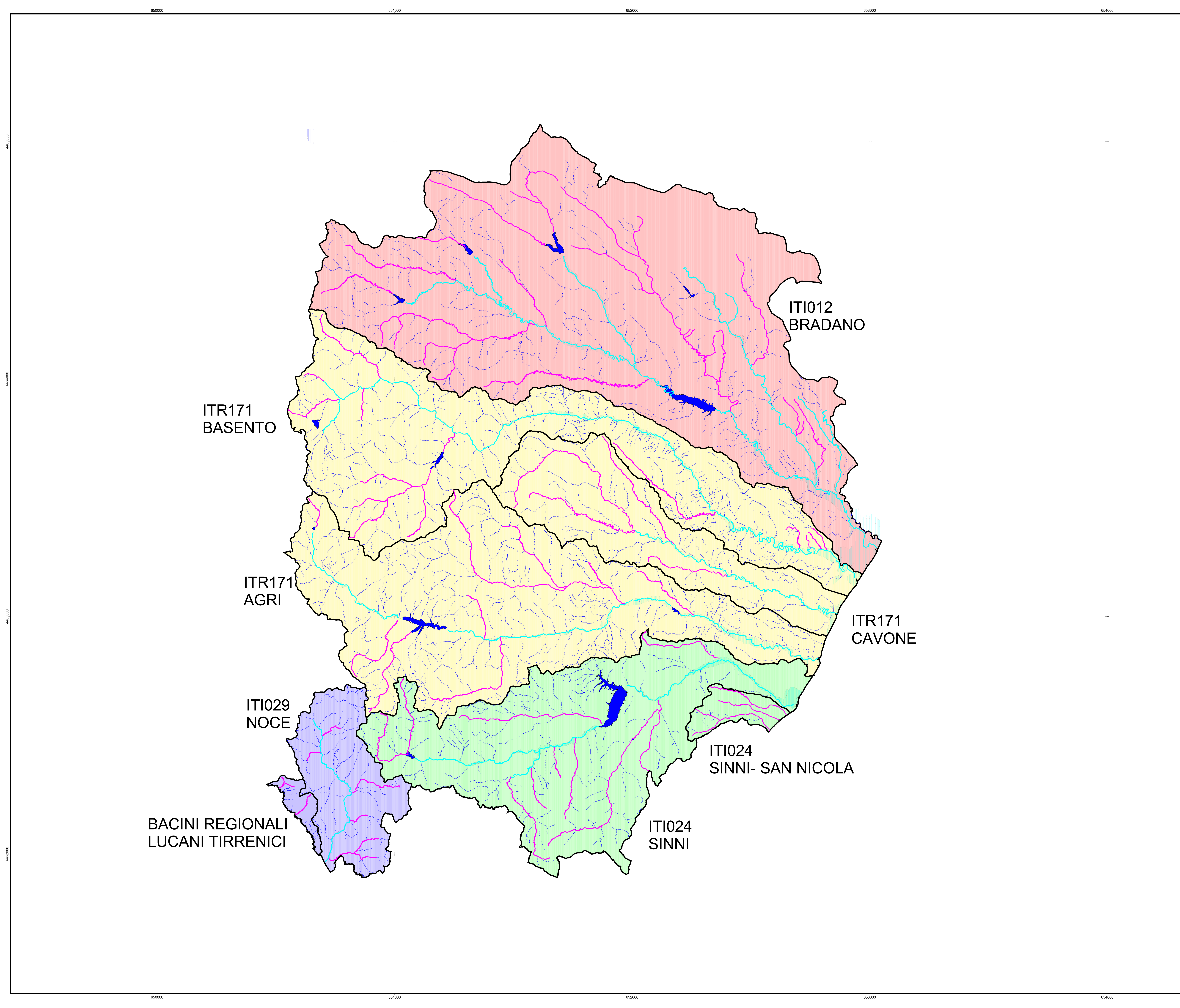


LEGENDA

- INVASI
- RETICOLO IDROGRAFICO
- BACINI IDROGRAFICI ADB BASILICATA



647000 648000 649000 650000 651000

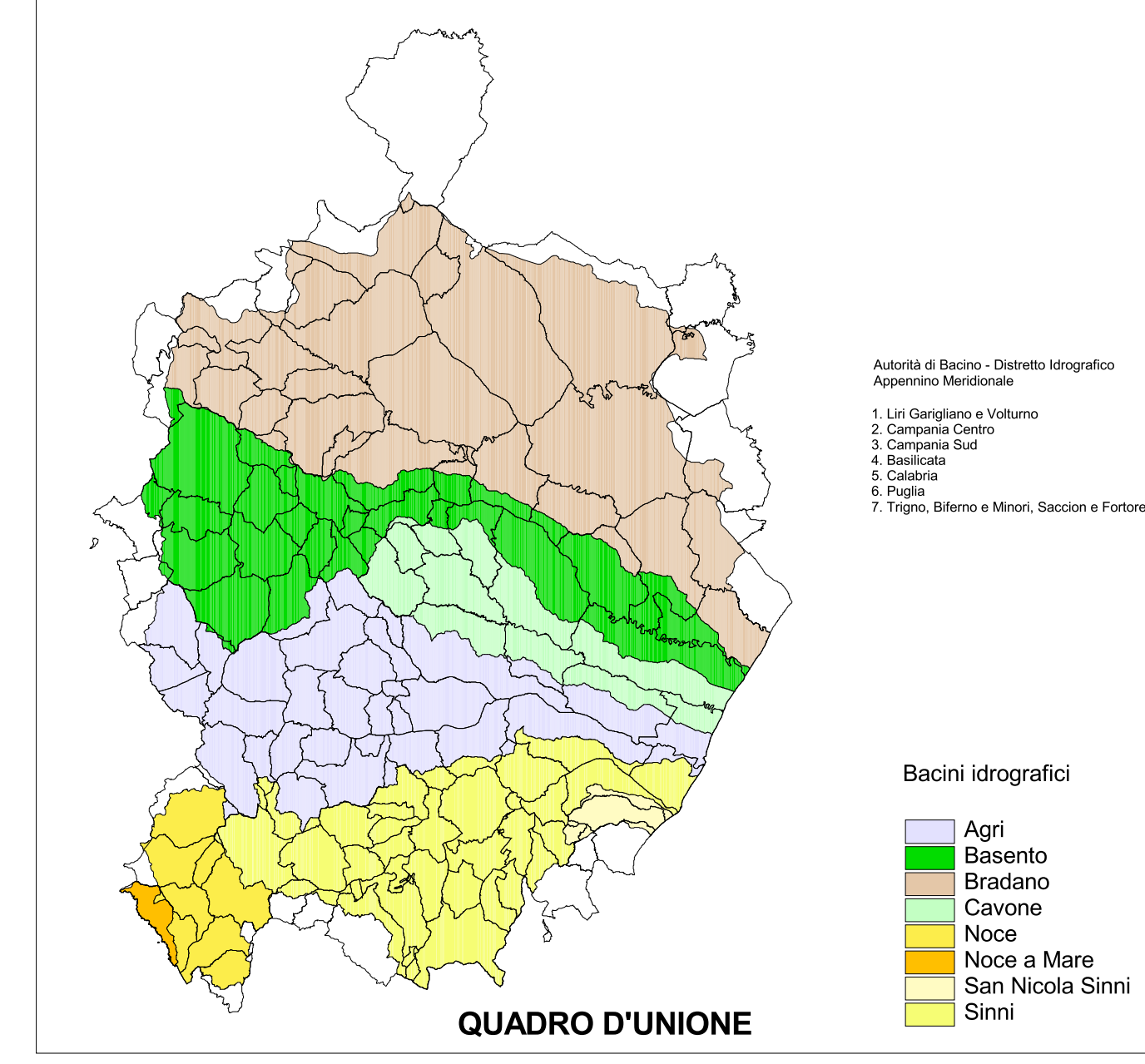


**PROGETTO DI PIANO DI GESTIONE
DEL RISCHIO DI ALLUVIONE**

(Direttiva Comunitaria 2007/60/CE, D.L.vo., 49/2010, D.L.vo 219/2010)

Codice elaborato	TAV.3
Reticolo idrografico indagato e da studiare	
Bacino	Bradano, Basento, Cavone, Agri, Sinni e Noce
Corso d'acqua	
Scala	1:200.000

Autorità di Bacino della Basilicata



QUADRO D'UNIONE

LEGENDA

- INVASI
- RETICOLO IDROGRAFICO INDAGATO
- RETICOLO IDROGRAFICO IN STUDIO
- RETICOLO IDROGRAFICO DI RIFERIMENTO
- BACINI IDROGRAFICI ADB BASILICATA



647000

648000

649000

650000

651000

4482000

4483000

4484000

4485000

4486000

4487000

4488000

4489000

4490000

4491000

4492000

4493000

4494000

4495000

4496000

4497000

4498000

4499000

4500000

4501000

647000

648000

649000

650000

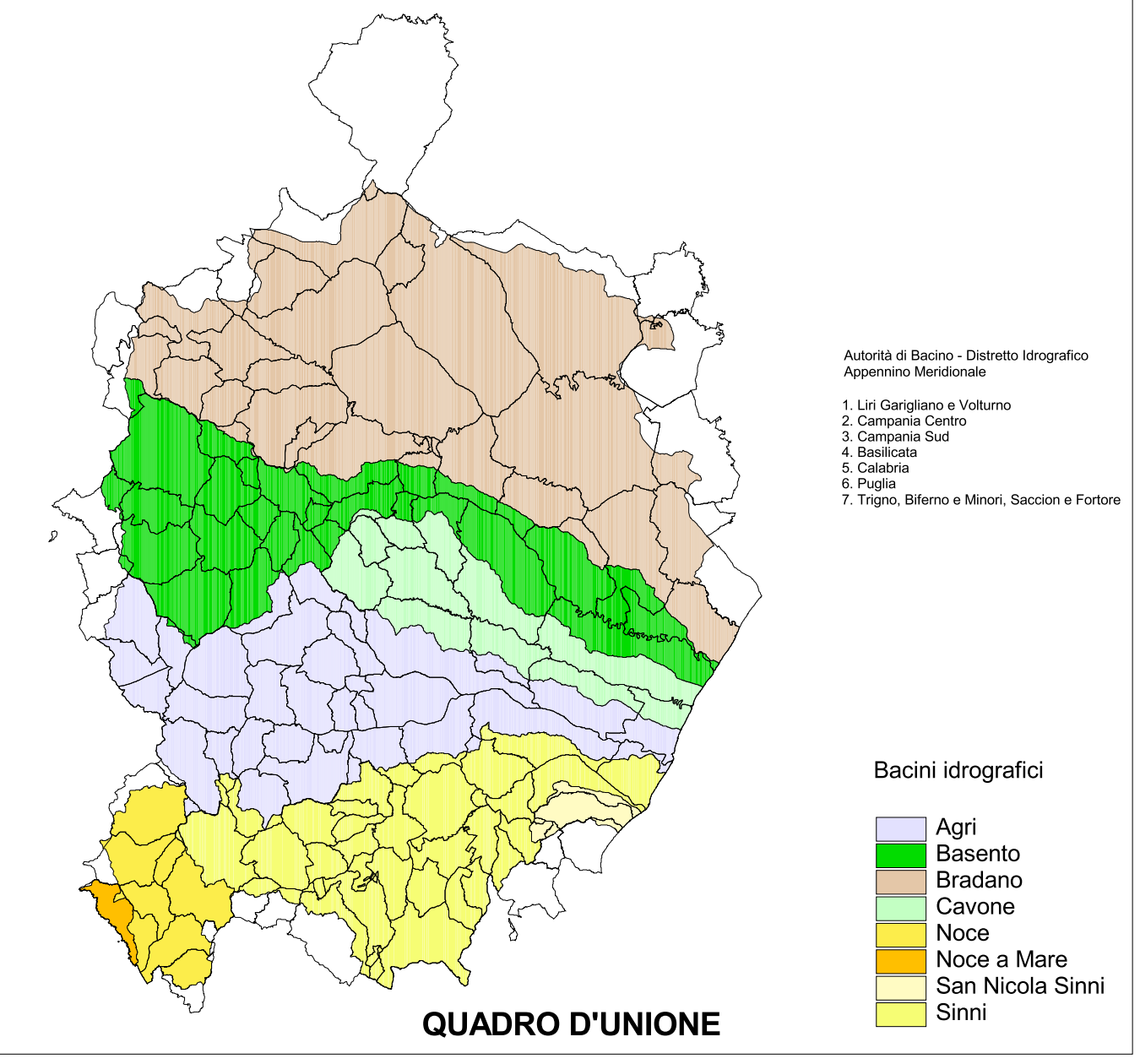
651000



PROGETTO DI PIANO DI GESTIONE DEL RISCHIO DI ALLUVIONE
 (Direttiva Comunitaria 2007/60/CE, D.Lvo., 49/2010, D.L.vo 219/2010)

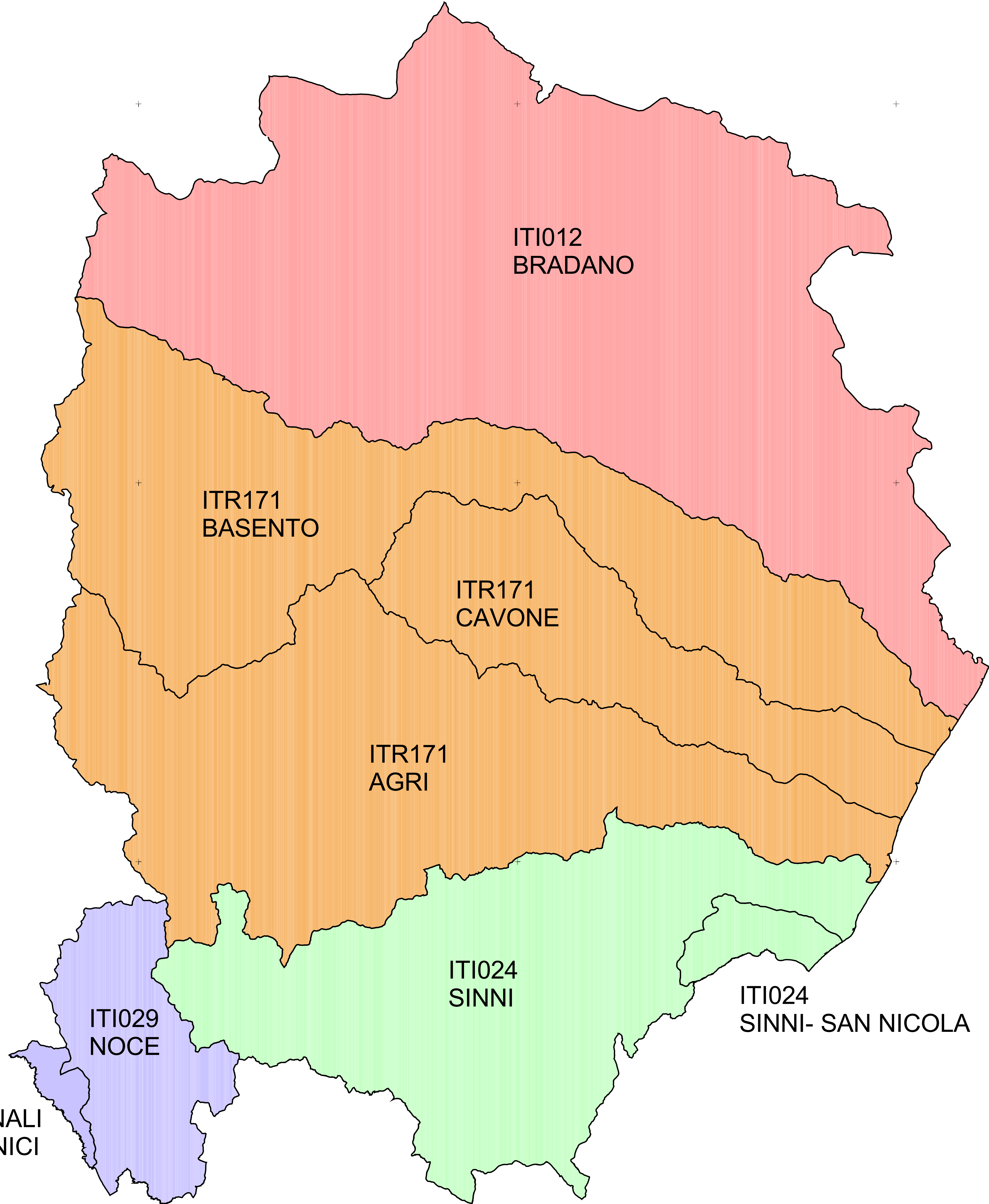
Codice elaborato	TAV.4
UNIT OF MANAGEMENT (UoM) ADB BASILICATA	
Bacino	Bradano, Basento, Cavone, Agri, Sinni e Noce
Corso d'acqua	
Scala	1:200.000

Autorità di Bacino della Basilicata



LEGENDA

- UoM ITI012 BRADANO
- UoM ITR171 BASENTO CAVONE AGRI
- UoM ITI024 SINNI
- UoM ITI029 NOCE
- BACINI IDROGRAFICI ADB BASILICATA





ITR171
BASENTO
CAVONE
AGRI

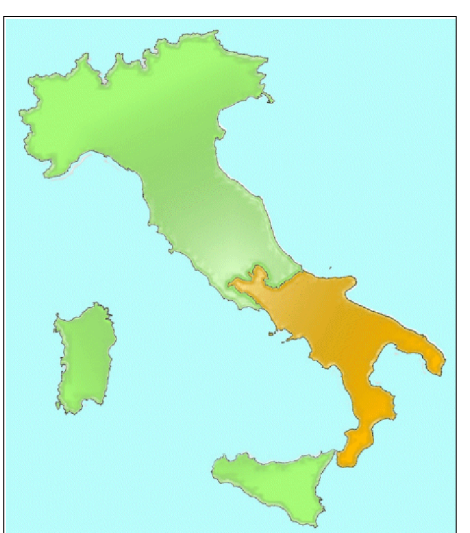
ITI012 BRADANO

ITI029 NOCE

ITI024 SINNI

*Distretto Idrografico
dell'Appennino Meridionale*

Autorità di Bacino Nazionale dei Fiumi Liri-Garigliano e Volturno
Regione Abruzzo, Regione Basilicata, Regione Calabria, Regione Campania,
Regione Lazio, Regione Molise, Regione Puglia

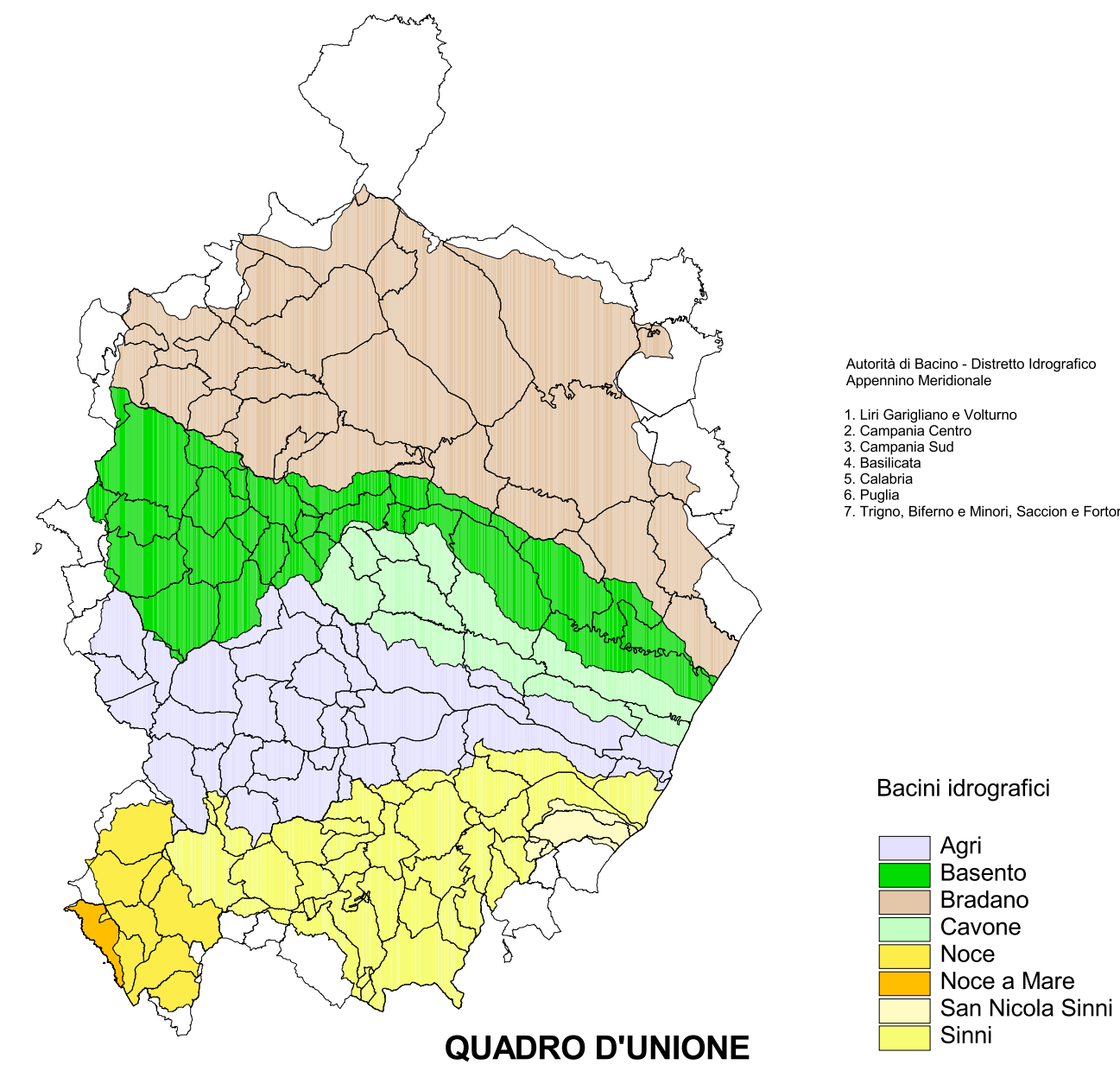


PROGETTO DI PIANO DI GESTIONE
DEL RISCHIO DI ALLUVIONE

(Direttiva Comunitaria 2007/60/CE, D.L.vo. 49/2010, D.L.vo 219/2010)

Codice elaborato	TAV.5
CARTA DELLE UNITA' DI ANALISI (UA) ADB BASILICATA	
Bacino	Bradano, Basento, Cavone, Agri, Sinni e Noce
Corso d'acqua	
Scala	1:200.000

Autorità di Bacino della Basilicata



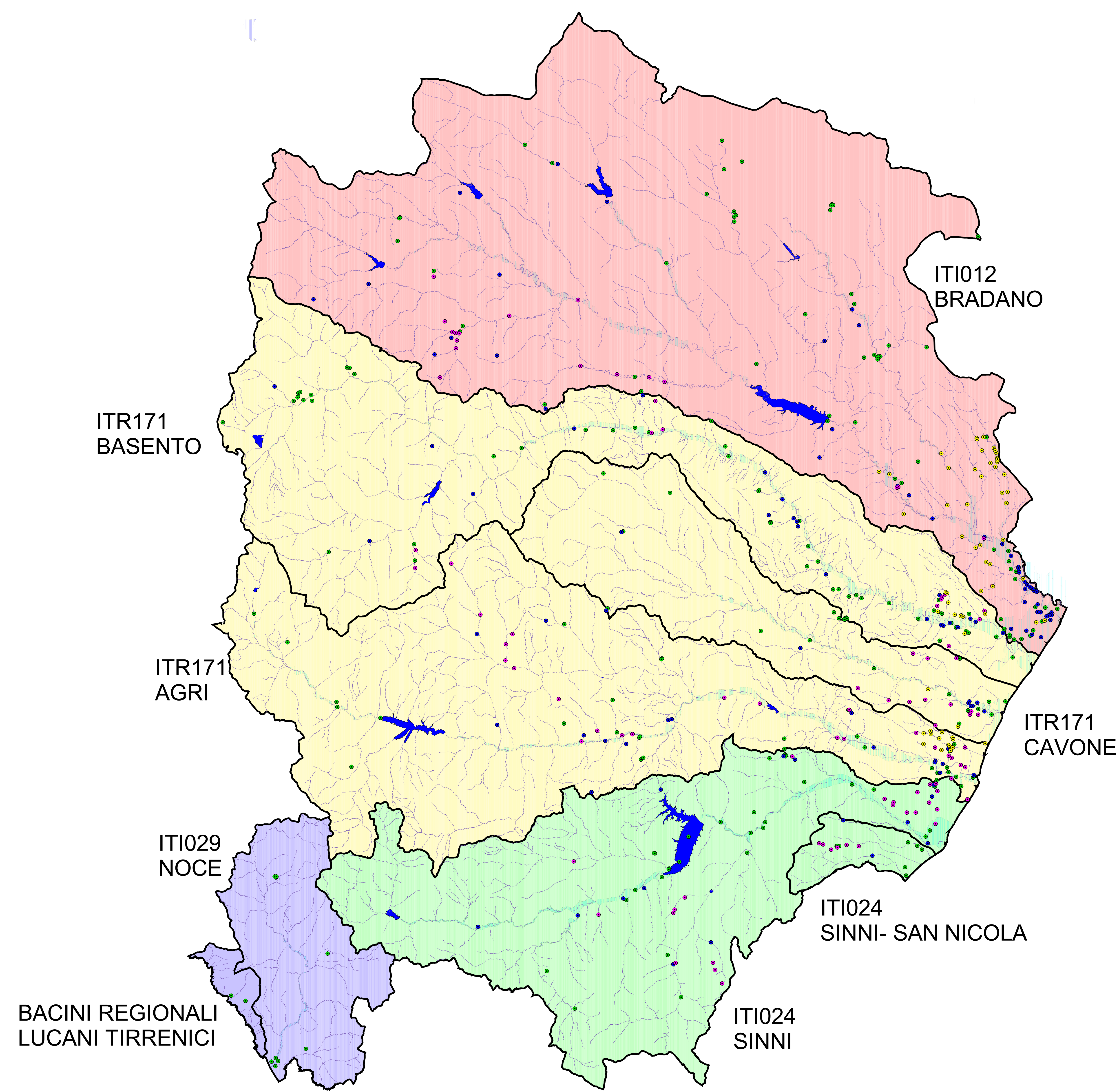
LEGENDA

- UoM ITI012 BRADANO
 - UoM ITR171 BASENTO CAVONE AGRI
 - ITR171 CAVONE
 - ITR171 AGRI
 - UoM ITI024 SINNI
 - UoM ITI029 NOCE
 - BACINI IDROGRAFICI ADB BASILICATA
- ELENCO UNITA' DI ANALISI

UoM	Contorno UoM	Bacino	Unità di Analisi	Codice UA
Bradano	ITI012	Bradano	Bradano Monte Diav. di San Giuliano	Brad_01
Bradano	ITI012	Bradano	Bradano Murgie	Brad_02
Bradano	ITI012	Bradano	Bradano Basso	Brad_03
Sinni	ITI024	Sinni	Sinni e Monte della Traversa di Santa Laura	Sin_01
Sinni	ITI024	Sinni	Sinni Basso	Sin_02
Sinni	ITI024	Sinni	Sinni San Nicola e minori	Sin_03
Noce	ITI029	Noce	Noce Alto	Noce_01
Noce	ITI029	Noce	Noce Basso	Noce_02
Noce	ITI029	Noce	Noce e bacini regionali (Irridati lucani)	Noce_03
Basento-Cavone-Agri	ITR171	Basento	Basento Alto	Bas_01
Basento-Cavone-Agri	ITR171	Basento	Basento Medio	Bas_02
Basento-Cavone-Agri	ITR171	Basento	Basento Basso	Bas_03
Basento-Cavone-Agri	ITR171	Cavone	Cavone Alto	Cav_01
Basento-Cavone-Agri	ITR171	Cavone	Cavone Basso	Cav_02
Basento-Cavone-Agri	ITR171	Agri	Agri Alto	Agri_01
Basento-Cavone-Agri	ITR171	Agri	Agri Medio	Agri_02
Basento-Cavone-Agri	ITR171	Agri	Agri Basso	Agri_03

647000 648000 649000 650000 651000

647000 648000 649000 650000 651000



*Diretione Idrografica
dell'Appennino Meridionale*
Autorità di Bacino Nazionale dei Fiumi Liri-Garigliano e Volturno,
Regione Abruzzo, Regione Basilicata, Regione Calabria, Regione Campania,
Regione Lazio, Regione Molise, Regione Puglia

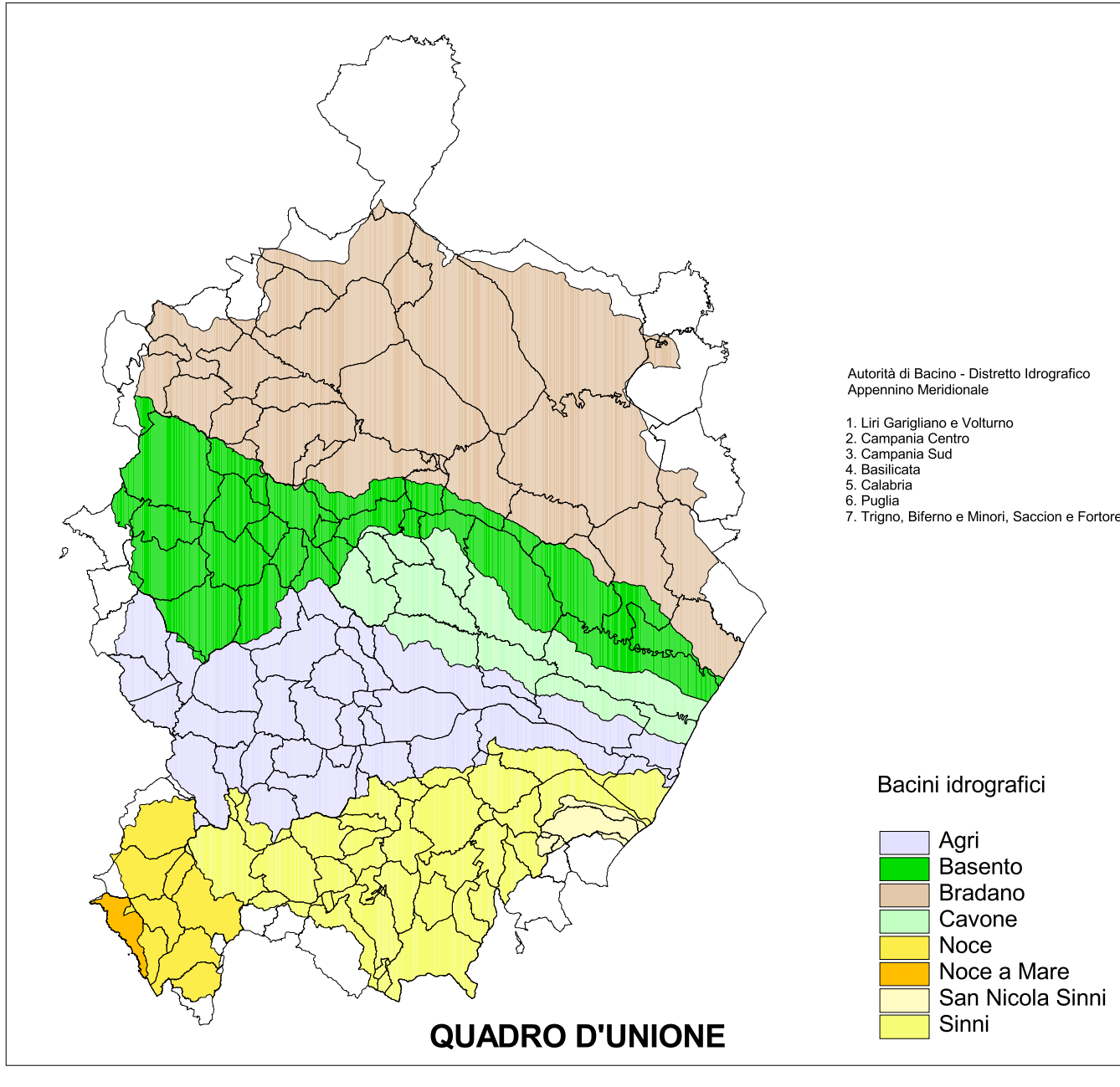


**PROGETTO DI PIANO DI GESTIONE
DEL RISCHIO DI ALLUVIONE**

(Direttiva Comunitaria 2007/60/CE, D.Lvo., 49/2010, D.L.vo 219/2010)

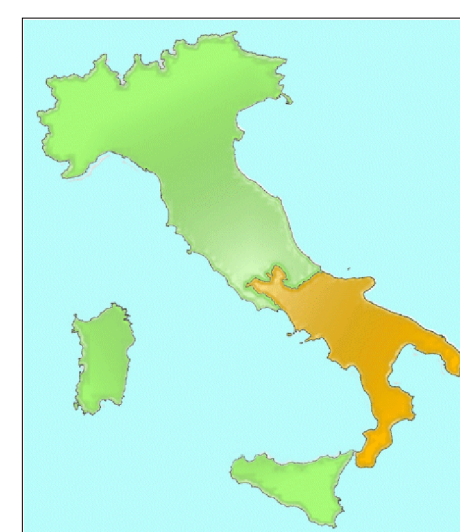
Codice elaborato	TAV.6
MAPPA DEI SITI STORICAMENTE SOGGETTI AD ALLUVIONE ADB BASILICATA	
Bacino	Bradano, Basento, Cavone, Agri, Sinni e Noce
Corso d'acqua	
Scala	1:200.000

Autorità di Bacino della Basilicata



LEGENDA

- LIMITI DELLE UoM
- BACINI IDROGRAFICI ADB BASILICATA
- RETICOLO IDROGRAFICO ADB BASILICATA
- INVASI
- EVENTI STORICI DA CATASTO PCN - AVI
- EVENTO DICEMBRE 2013
- EVENTO OTTOBRE 2013
- EVENTO MARZO 2011

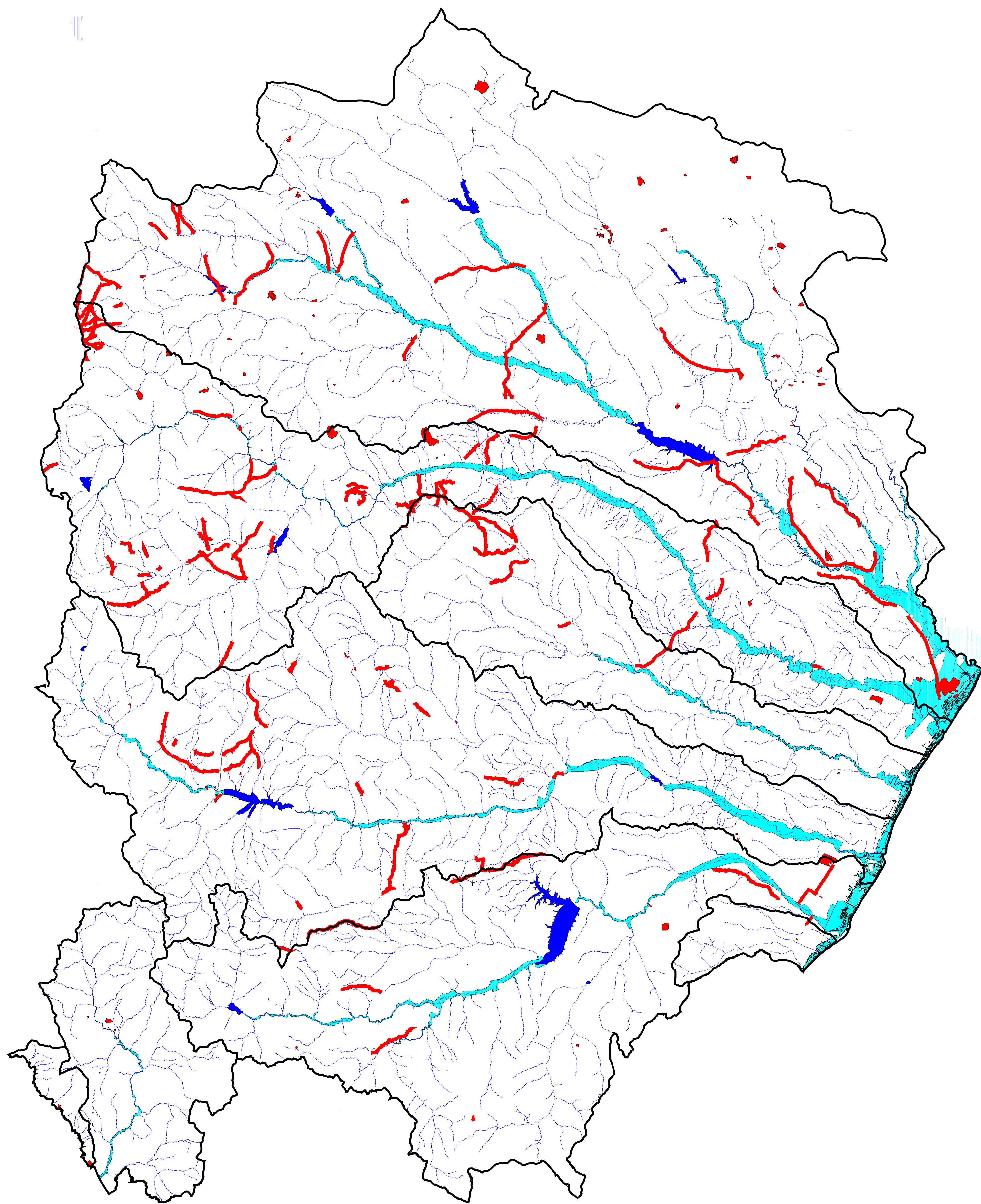
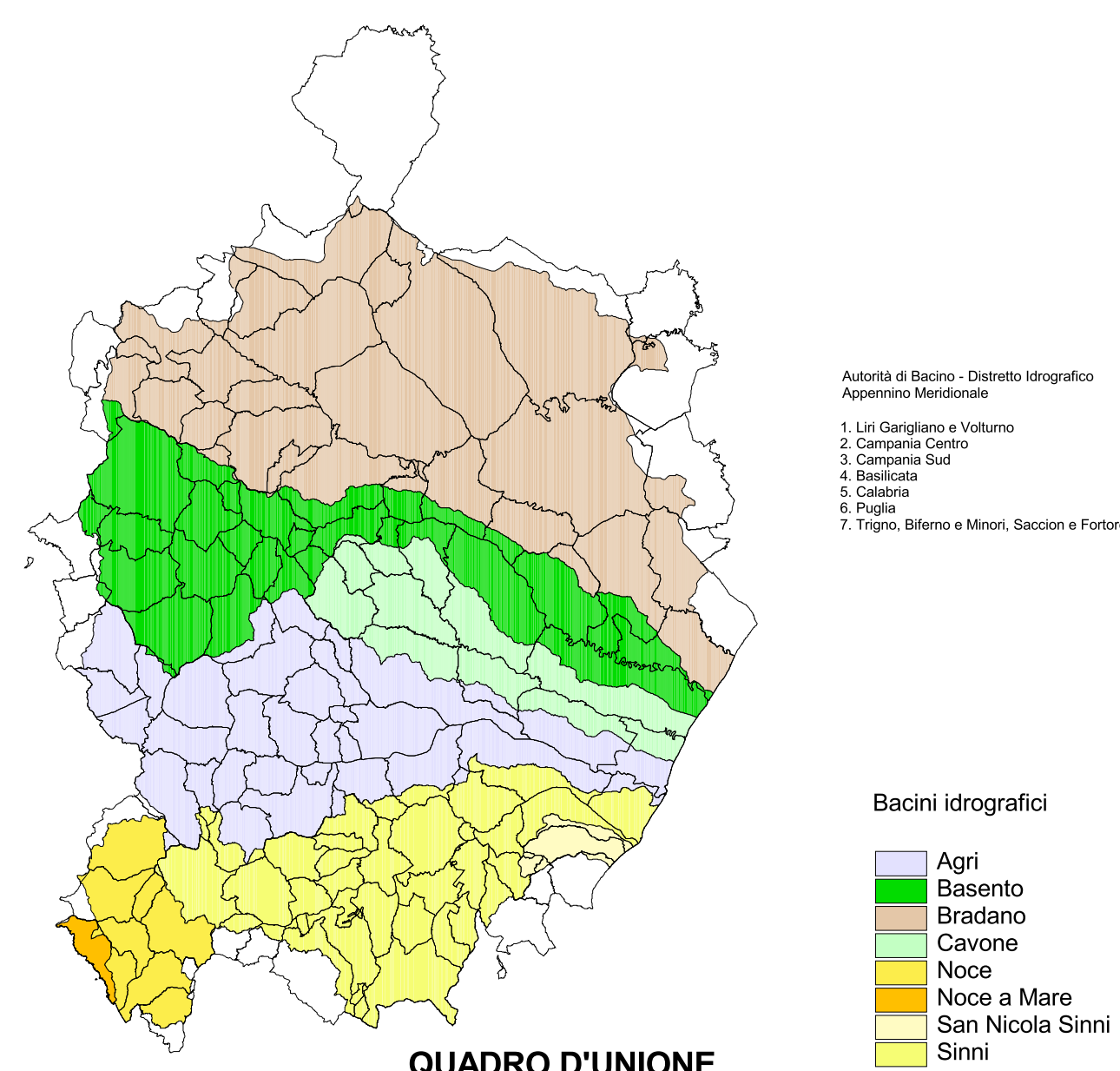


PROGETTO DI PIANO DI GESTIONE DEL RISCHIO DI ALLUVIONE

(Direttiva Comunitaria 2007/60/CE, D.Lvo. 49/2010, D.L.vo 219/2010)

Codice elaborato	TAV.7
BENI ARCHEOLOGICI POTENZIALMENTE ESPOSTI A CRITICITA' IDRAULICA ADB BASILICATA	
Bacino	Bradano, Basento, Cavone, Agri, Sinni e Noce
Corso d'acqua	
Scala	1:200.000

Autorità di Bacino della Basilicata



LEGENDA

- LIMITI DELLE UoM
- BACINI IDROGRAFICI ADB BASILICATA
- RETICOLO IDROGRAFICO ADB BASILICATA
- INVASI
- BENI ARCHEOLOGICI E TRATTURI
- FASCE DI PERICOLOSITA' IDRAULICA
DA ALLUVIONI E DA MAREGGIATE
(T_r=500)

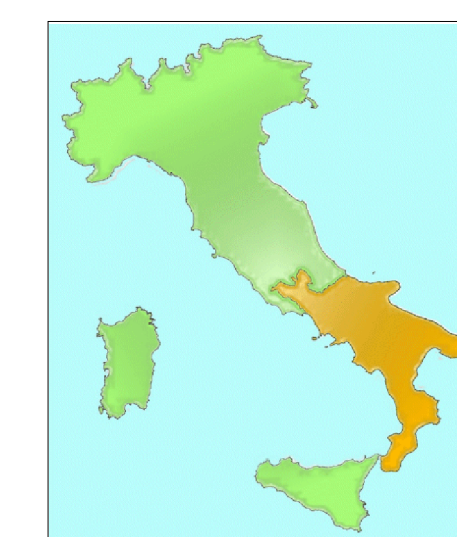
647000

648000

649000

650000

651000

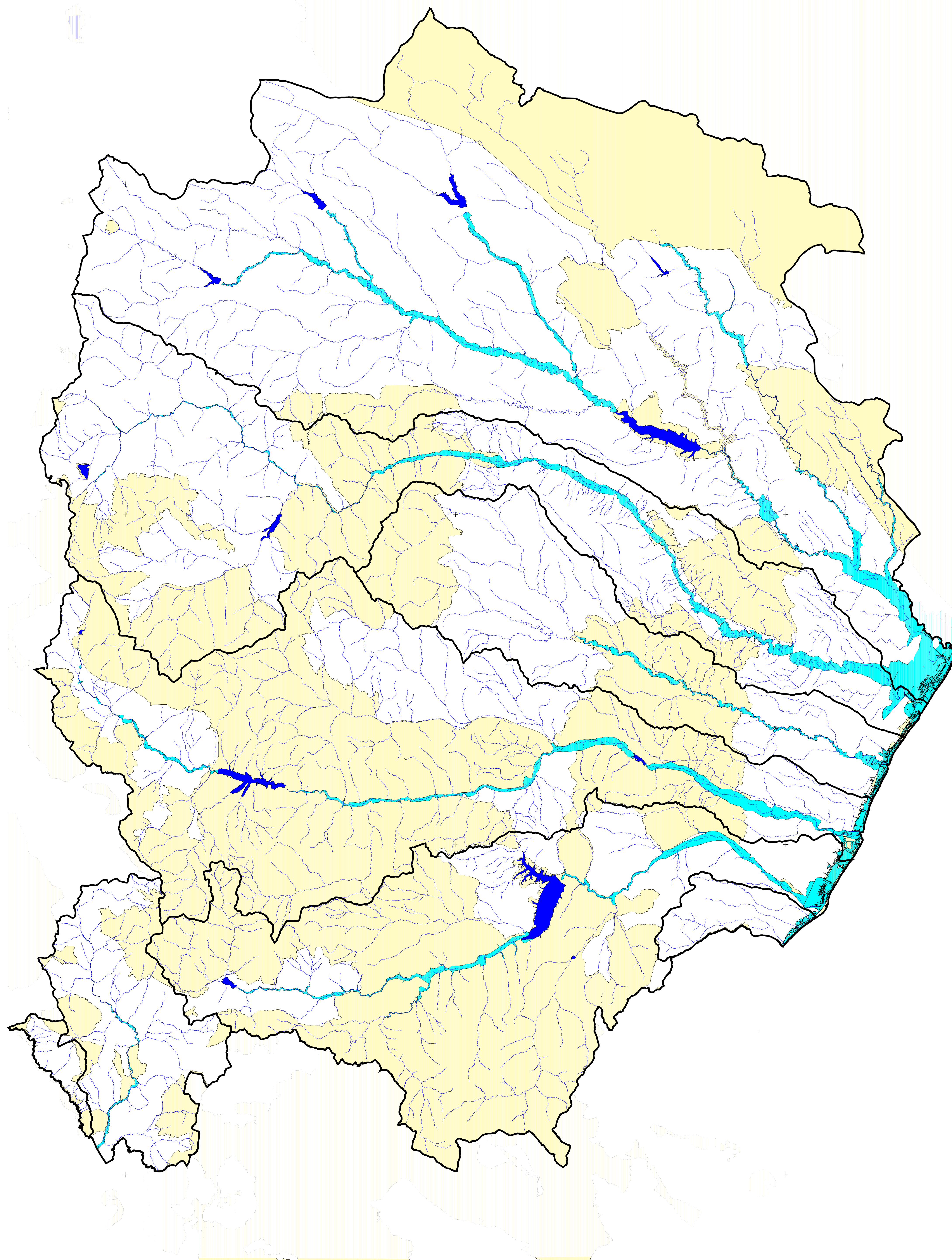
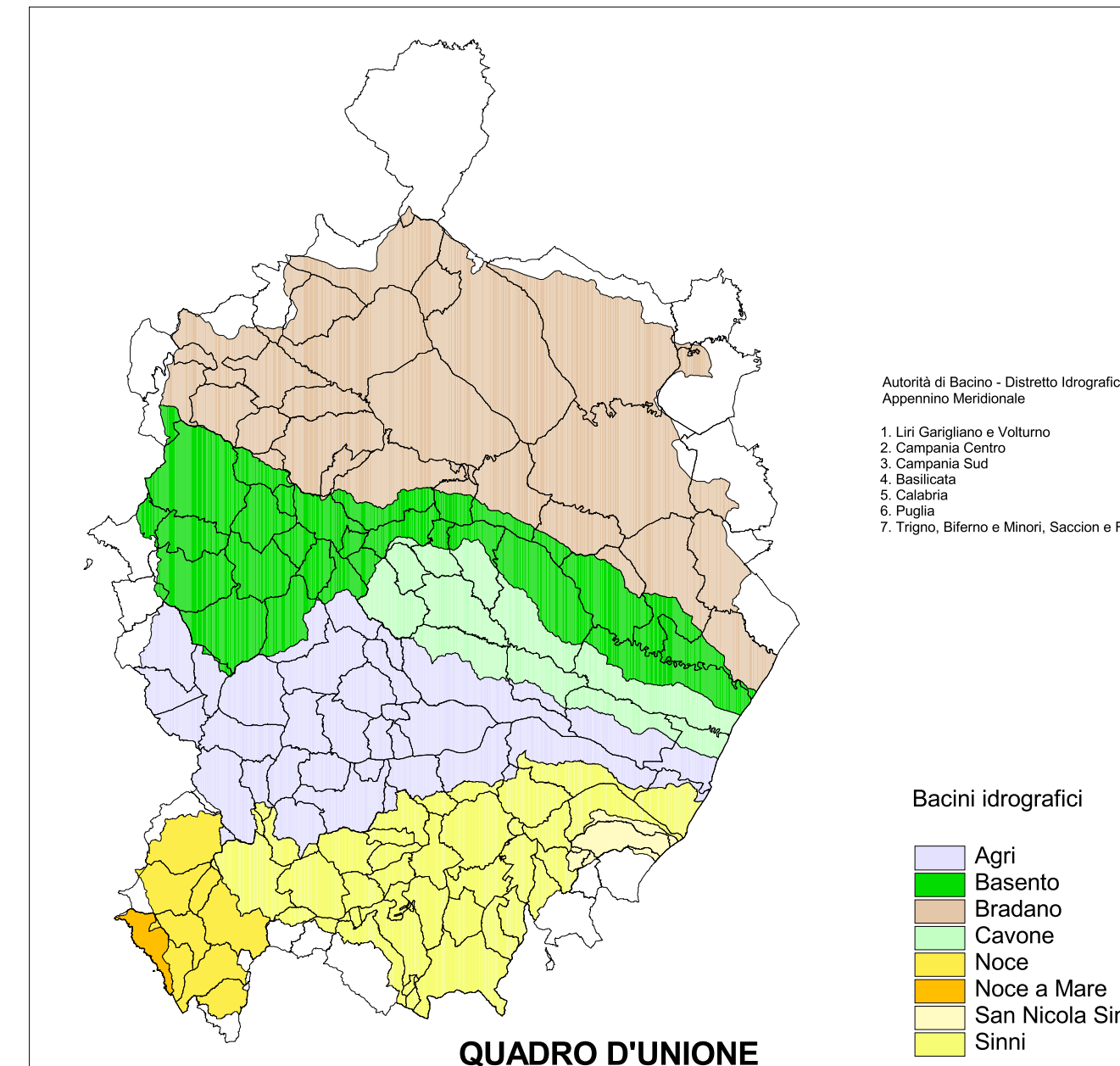


PROGETTO DI PIANO DI GESTIONE DEL RISCHIO DI ALLUVIONE

(Direttiva Comunitaria 2007/60/CE, D.Lvo., 49/2010, D.L.vo 219/2010)

Codice elaborato	TAV.8
AREE PROTETTE POTENZIALMENTE ESPOSTE A CRITICITA' IDRAULICA ADB BASILICATA	
Bacino	Bradano, Basento, Cavone, Agri, Simni e Noce
Corso d'acqua	
Scala	1:200.000

Autorità di Bacino della Basilicata



LEGENDA

- LIMITI DELLE UoM
- BACINI IDROGRAFICI ADB BASILICATA
- RETICOLO IDROGRAFICO ADB BASILICATA
- INVASI
- AREE PROTETTE (PARCHI NAZIONALI E REGIONALI, RISERVE STATALI E REGIONALI, SIC, ZPS, AREE RAMSAR, OASI WWF, IBA, ACQUIFERI PROTETTI)
- FASCE DI PERICOLOSITA' IDRAULICA DA ALLUVIONI E DA MAREGGIATE (T=500)

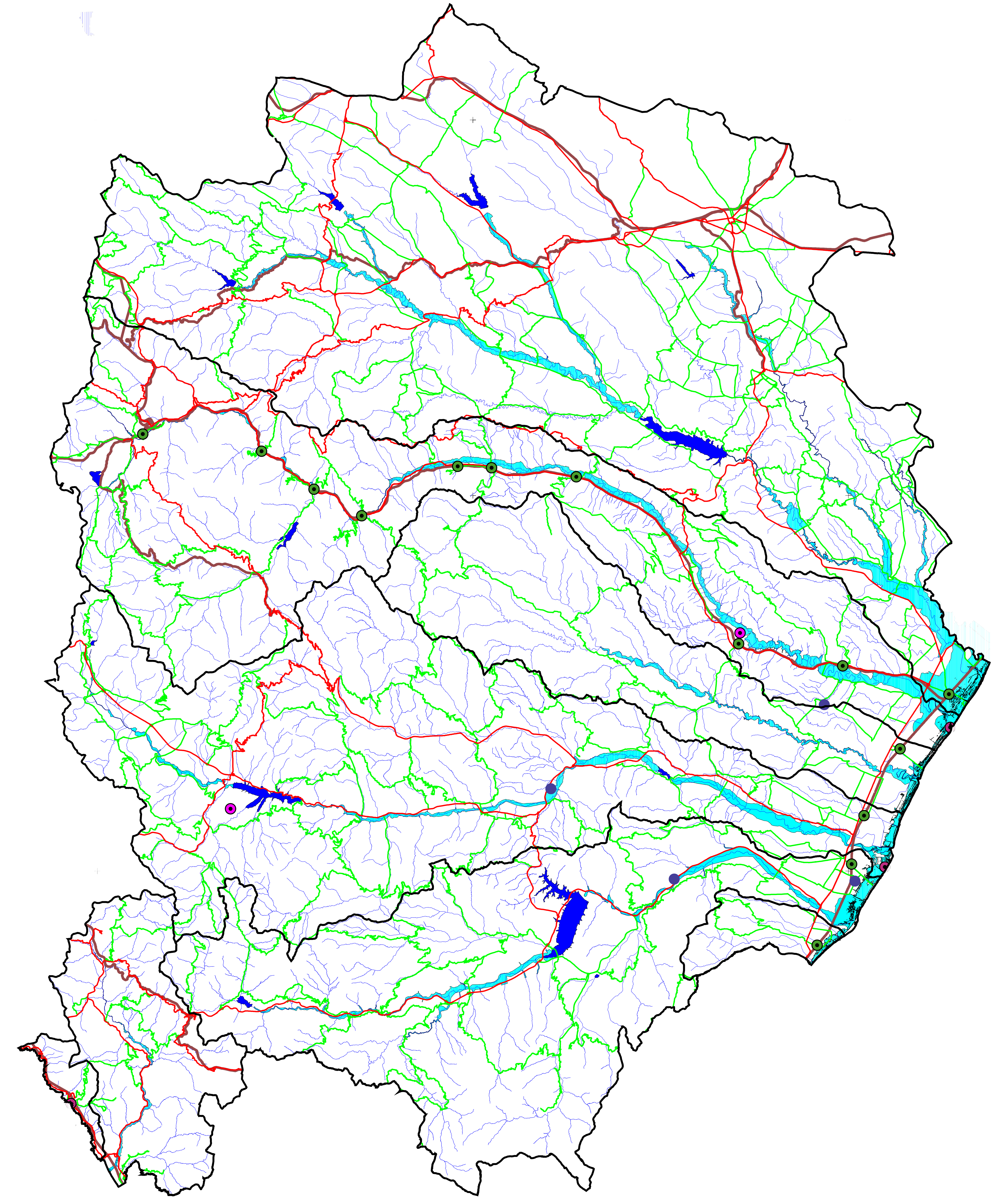
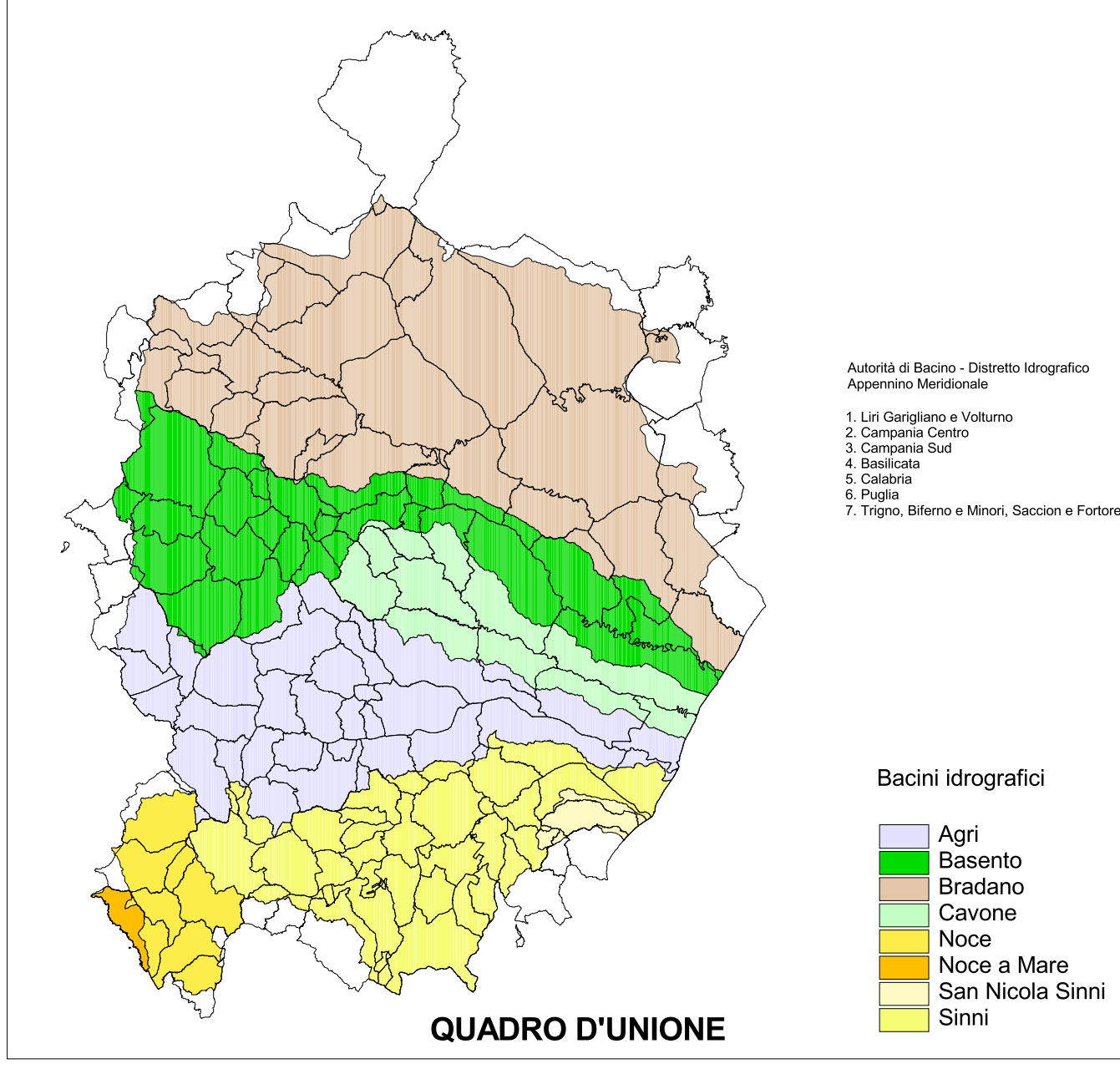


PROGETTO DI PIANO DI GESTIONE DEL RISCHIO DI ALLUVIONE

(Direttiva Comunitaria 2007/60/CE, D.Lvo. 49/2010, D.L.vo 219/2010)

Codice elaborato	TAV.9
PRINCIPALI INFRASTRUTTURE DI TRASPORTO POTENZIALMENTE ESPOSTE A CRITICITA' IDRAULICA DA ALLUVIONI E DA MAREGGIATE	
Bacino	Bradano, Basento, Cavone, Agri, Simi e Noce
Corso d'acqua	
Scala	1:200.000

Autorità di Bacino della Basilicata



LEGENDA

- LIMITI DELLE UoM
- BACINI IDROGRAFICI ADB BASILICATA
- RETICOLO IDROGRAFICO ADB BASILICATA
- INVASI
- FASCE DI PERICOLOSITA' IDRAULICA DA ALLUVIONI E DA MAREGGIATE (T=500)
- STRADE STATALI
- STRADE PROVINCIALI
- FERROVIE
- STAZIONI FERROVIARIE
- AEREOPORTI
- PORTI
- ELIPORTI



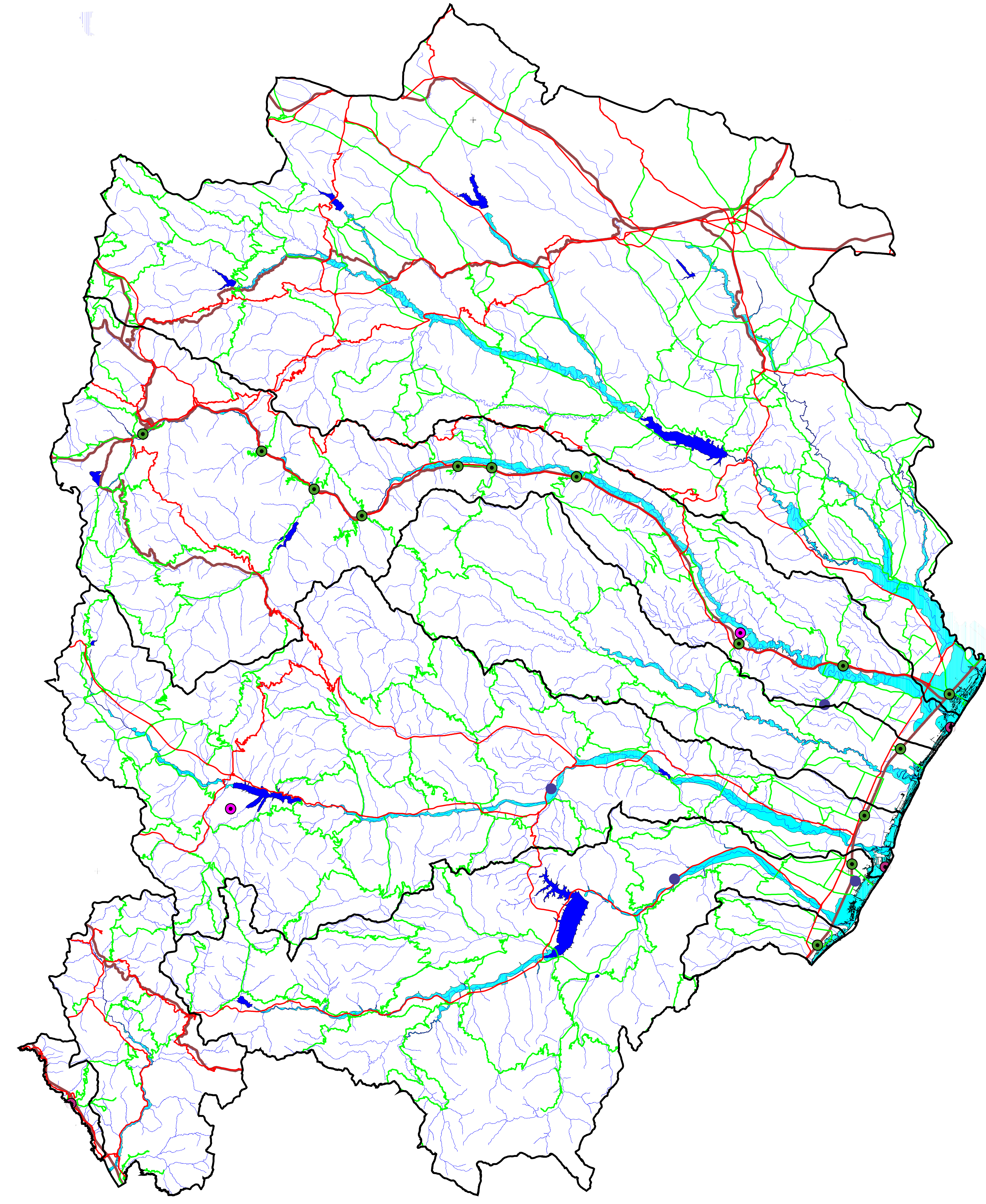
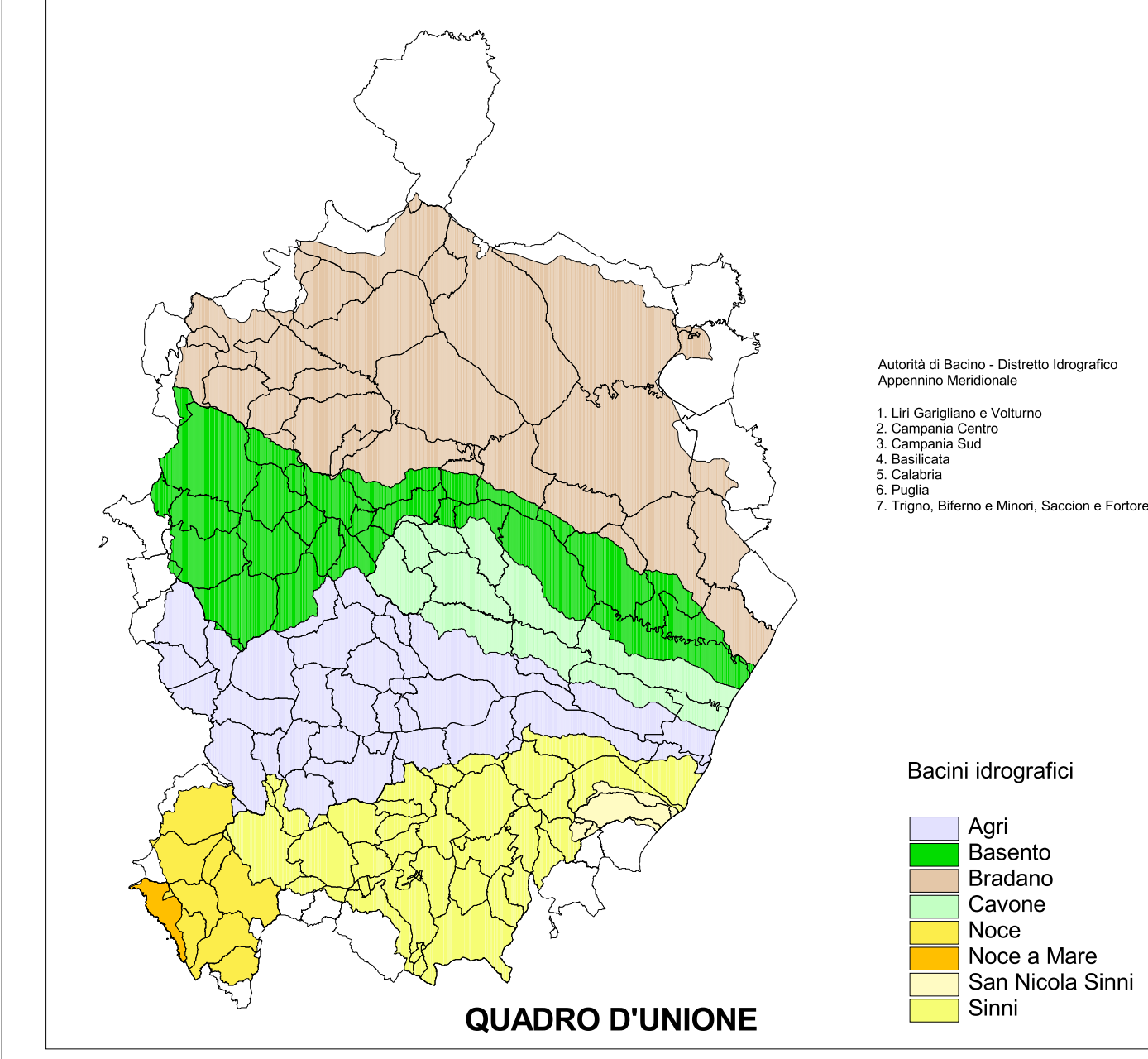


PROGETTO DI PIANO DI GESTIONE DEL RISCHIO DI ALLUVIONE

(Direttiva Comunitaria 2007/60/CE, D.Lvo. 49/2010, D.L.vo 219/2010)

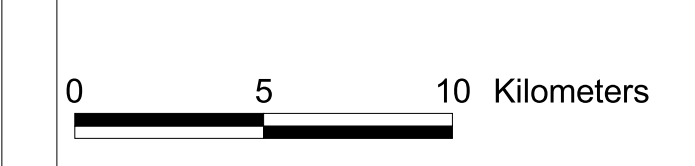
Codice elaborato	TAV.9
PRINCIPALI INFRASTRUTTURE DI TRASPORTO POTENZIALMENTE ESPOSTE A CRITICITA' IDRAULICA DA ALLUVIONI E DA MAREGGIATE	
Bacino	Bradano, Basento, Cavone, Agri, Simi e Noce
Corso d'acqua	
Scala	1:200.000

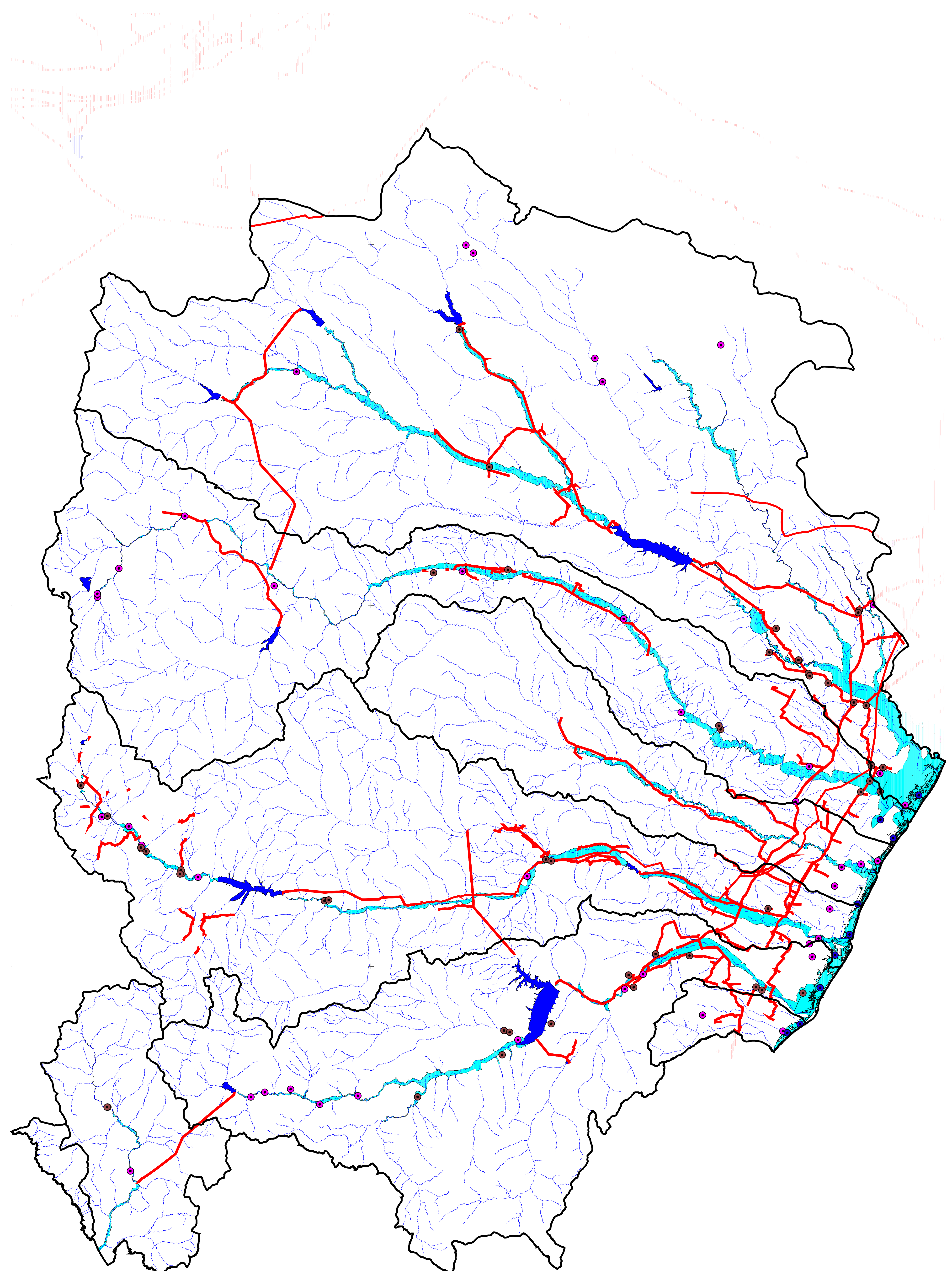
Autorità di Bacino della Basilicata



LEGENDA

- LIMITI DELLE UoM
- BACINI IDROGRAFICI ADB BASILICATA
- RETICOLO IDROGRAFICO ADB BASILICATA
- INVASI
- FASCE DI PERICOLOSITA' IDRAULICA DA ALLUVIONI E DA MAREGGIATE (T=500)
- STRADE STATALI
- STRADE PROVINCIALI
- FERROVIE
- STAZIONI FERROVIARIE
- AEREOPORTI
- PORTI
- ELIPORTI



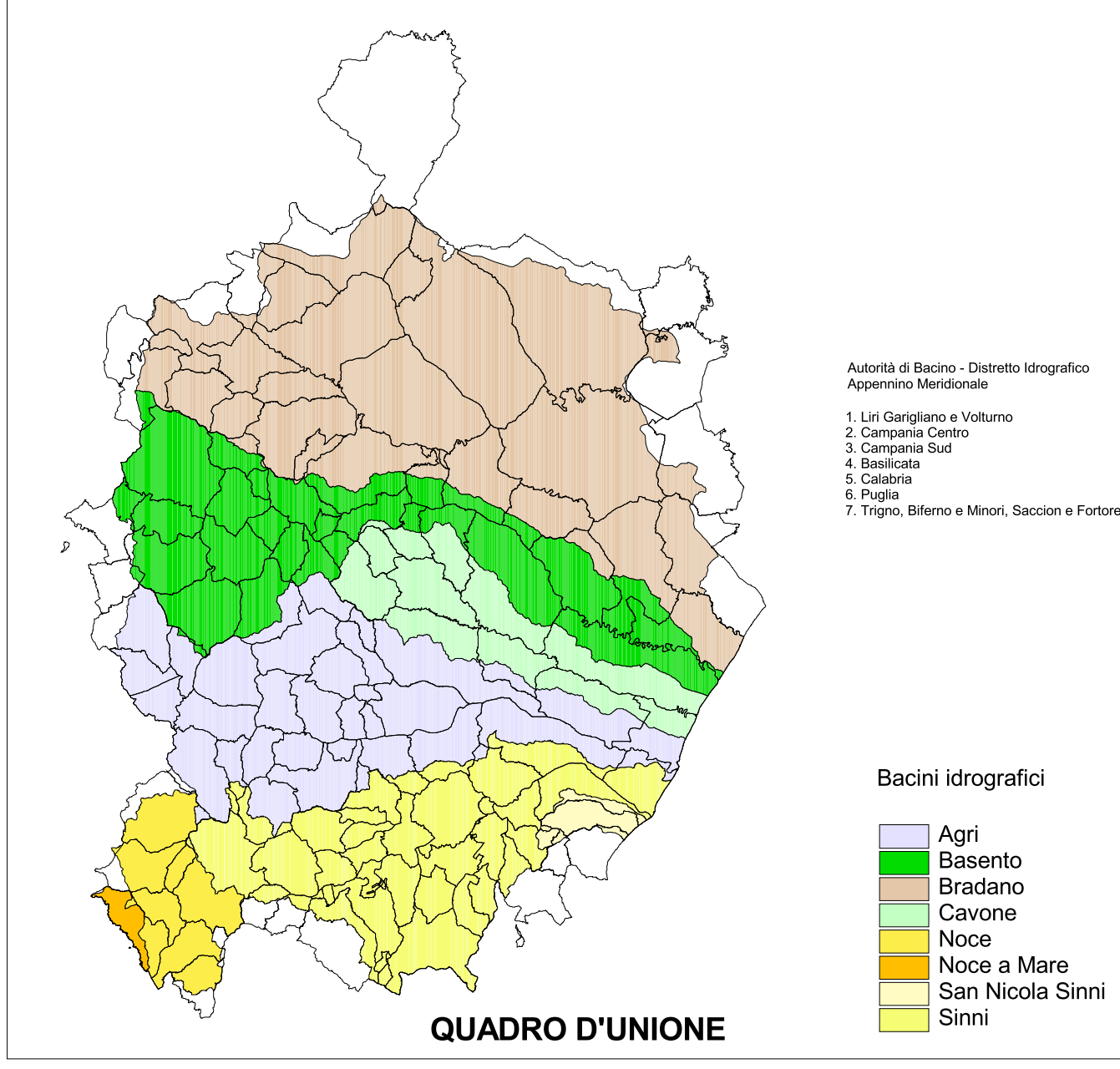


PROGETTO DI PIANO DI GESTIONE DEL RISCHIO DI ALLUVIONE

(Direttiva Comunitaria 2007/60/CE, D.Lvo. 49/2010, D.L.vo 219/2010)

Codice elaborato	TAV.10
INFRASTRUTTURE IDRICHE PRINCIPALI POTENZIALMENTE ESPOSTE A CRITICITA' IDRAULICA DA ALLUVIONI E DA MAREGGIATE	
Bacino	Bradano, Basento, Cavone, Agri, Sinni e Noce
Corso d'acqua	
Scala	1:200.000

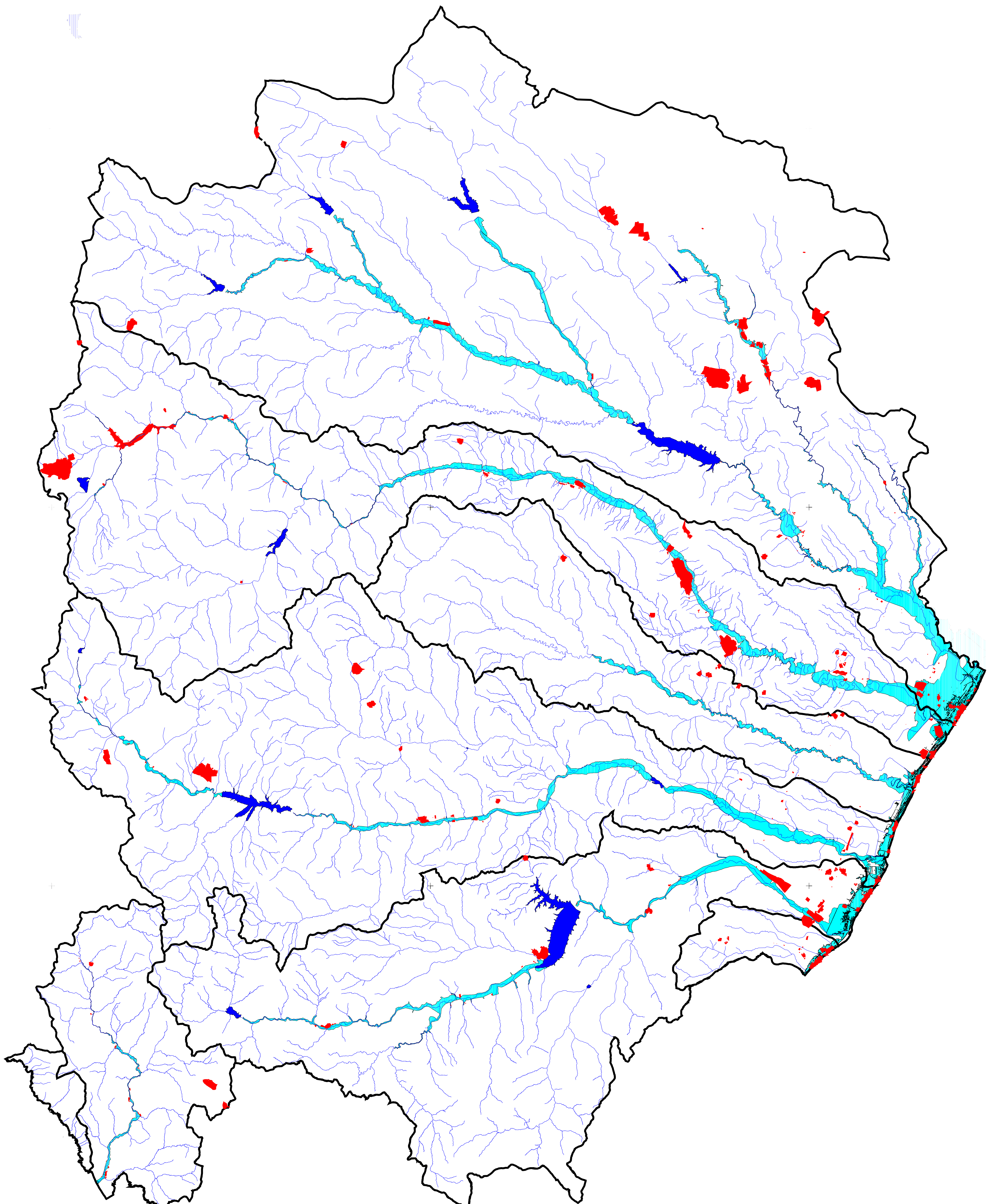
Autorità di Bacino della Basilicata



LEGENDA

- LIMITI DELLE UoM
- BACINI IDROGRAFICI ADB BASILICATA
- RETICOLO IDROGRAFICO ADB BASILICATA
- INVASI
- FASCE DI PERICOLOSITA' IDRAULICA DA ALLUVIONI E DA MAREGGIATE (T=500)
- INFRASTRUTTURE IDRICHE
- DEPURATORI
- IMPIANTI DI SOLLEVAMENTO
- IDROVORE



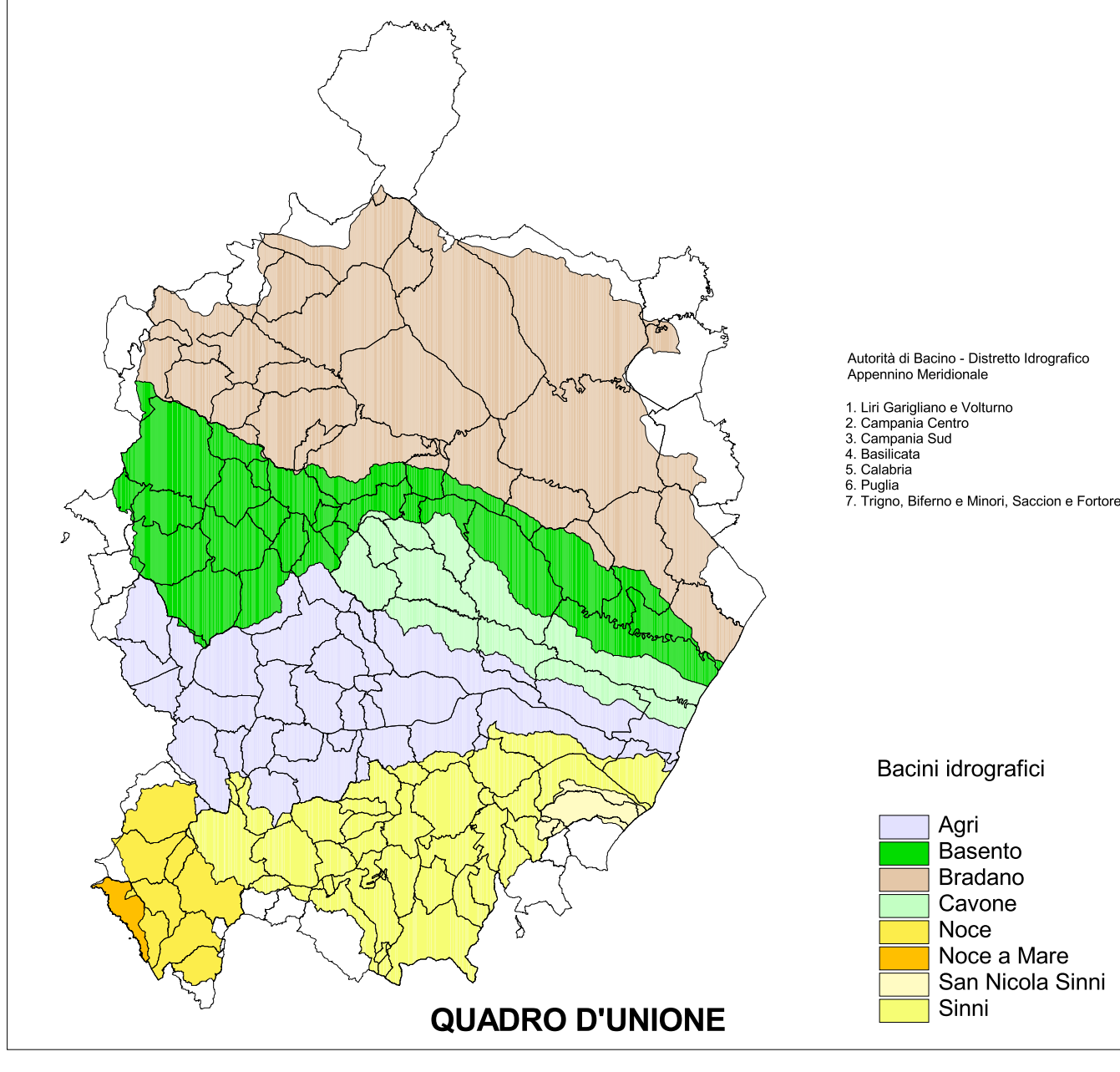


**PROGETTO DI PIANO DI GESTIONE
DEL RISCHIO DI ALLUVIONE**

(Direttiva Comunitaria 2007/60/CE, D.Lvo. 49/2010, D.L. vo 219/2010)

Codice elaborato	TAV.11
STRUTTURE PRODUTTIVE/ COMMERCIALI POTENZIALMENTE ESPOSTE A CRITICITA' IDRAULICA DA ALLUVIONI E MAREGGIATE	
Bacino	Bradano, Basento, Cavone, Agri, Sinni e Noce
Corso d'acqua	
Scala	1:200.000

Autorità di Bacino della Basilicata



LEGENDA

- LIMITI DELLE UoM
- BACINI IDROGRAFICI ADB BASILICATA
- RETICOLO IDROGRAFICO ADB BASILICATA
- INVASI
- STRUTTURE PRODUTTIVE/ COMMERCIALI
- FASCE DI PERICOLOSITA' IDRAULICA
DA ALLUVIONI E DA MAREGGIATE
(T=500)

647000

648000

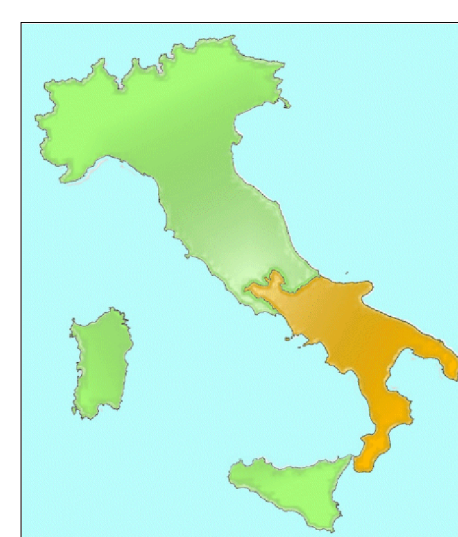
649000

650000

651000

*Distretto Idrografico
dell'Appennino Meridionale*

Autorità di Bacino Nazionale dei Fiumi Liri-Garigliano e Volturno,
Regione Abruzzo, Regione Basilicata, Regione Calabria, Regione Campania,
Regione Lazio, Regione Molise, Regione Puglia

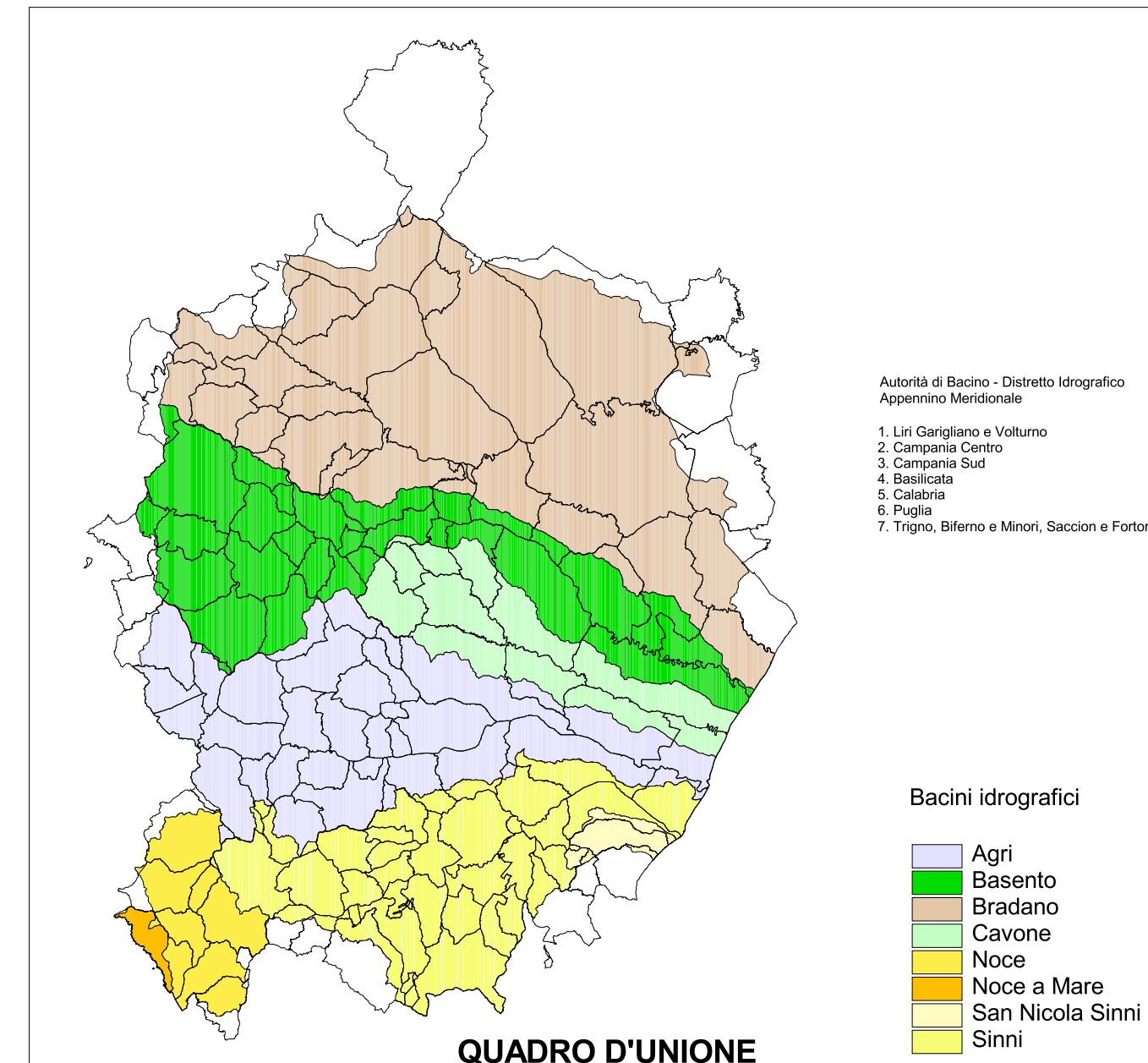


PROGETTO DI PIANO DI GESTIONE DEL RISCHIO DI ALLUVIONE

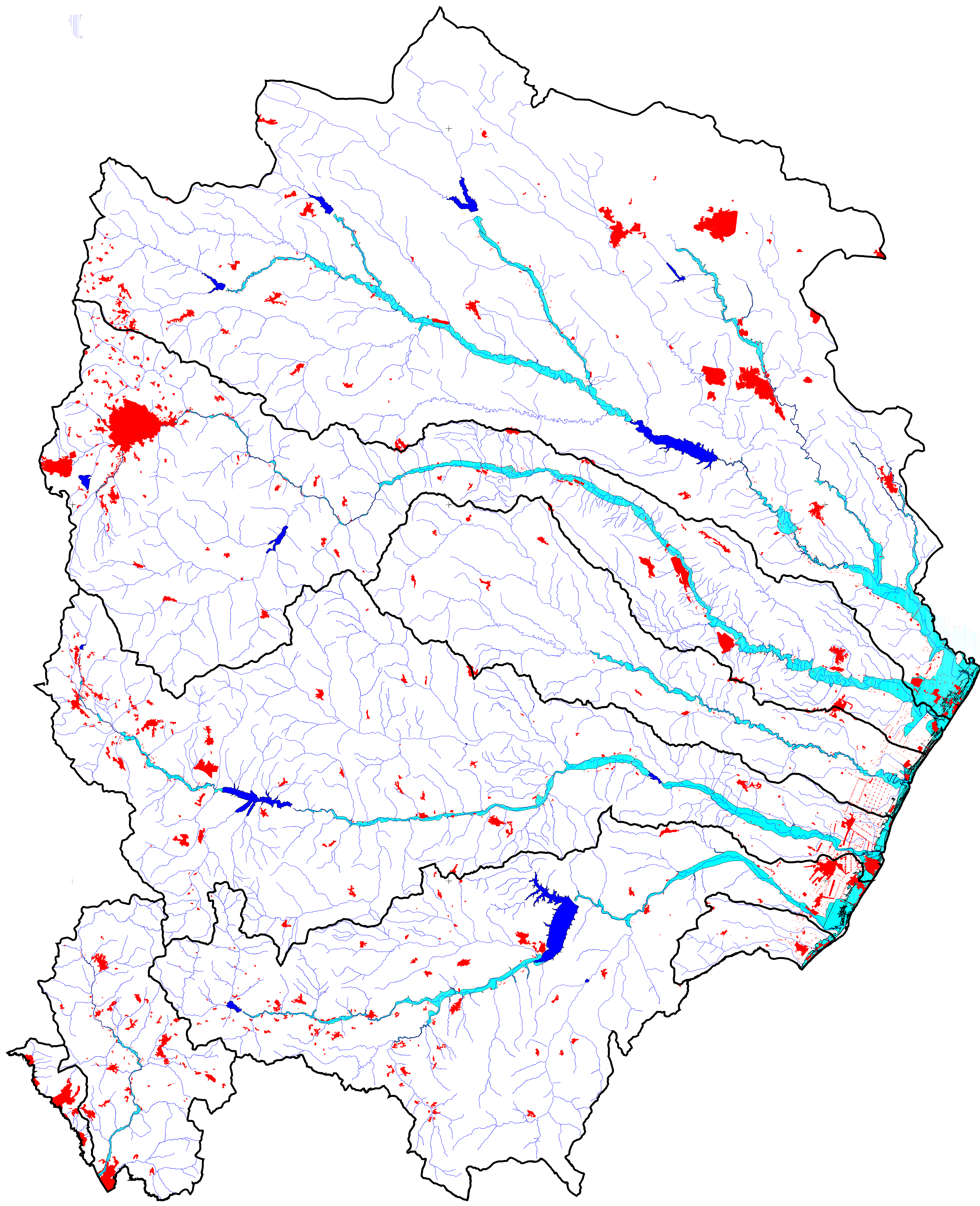
(Direttiva Comunitaria 2007/60/CE, D.Lvo., 49/2010, D.L.vo 219/2010)

Codice elaborato	TAV.12
URBANIZZATO POTENZIALMENTE ESPOSTO A CRITICITA' IDRAULICA DA ALLUVIONI E DA MAREGGIATE	
Bacino	Bradano, Basento, Cavone, Agri, Simi e Noce
Corso d'acqua	
Scala	1:200.000

Autorità di Bacino della Basilicata



QUADRO D'UNIONE

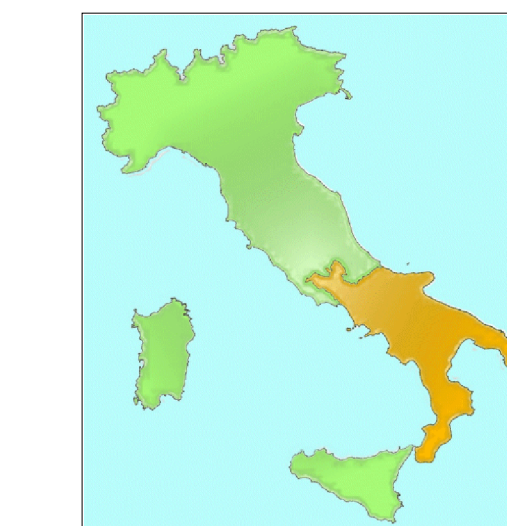
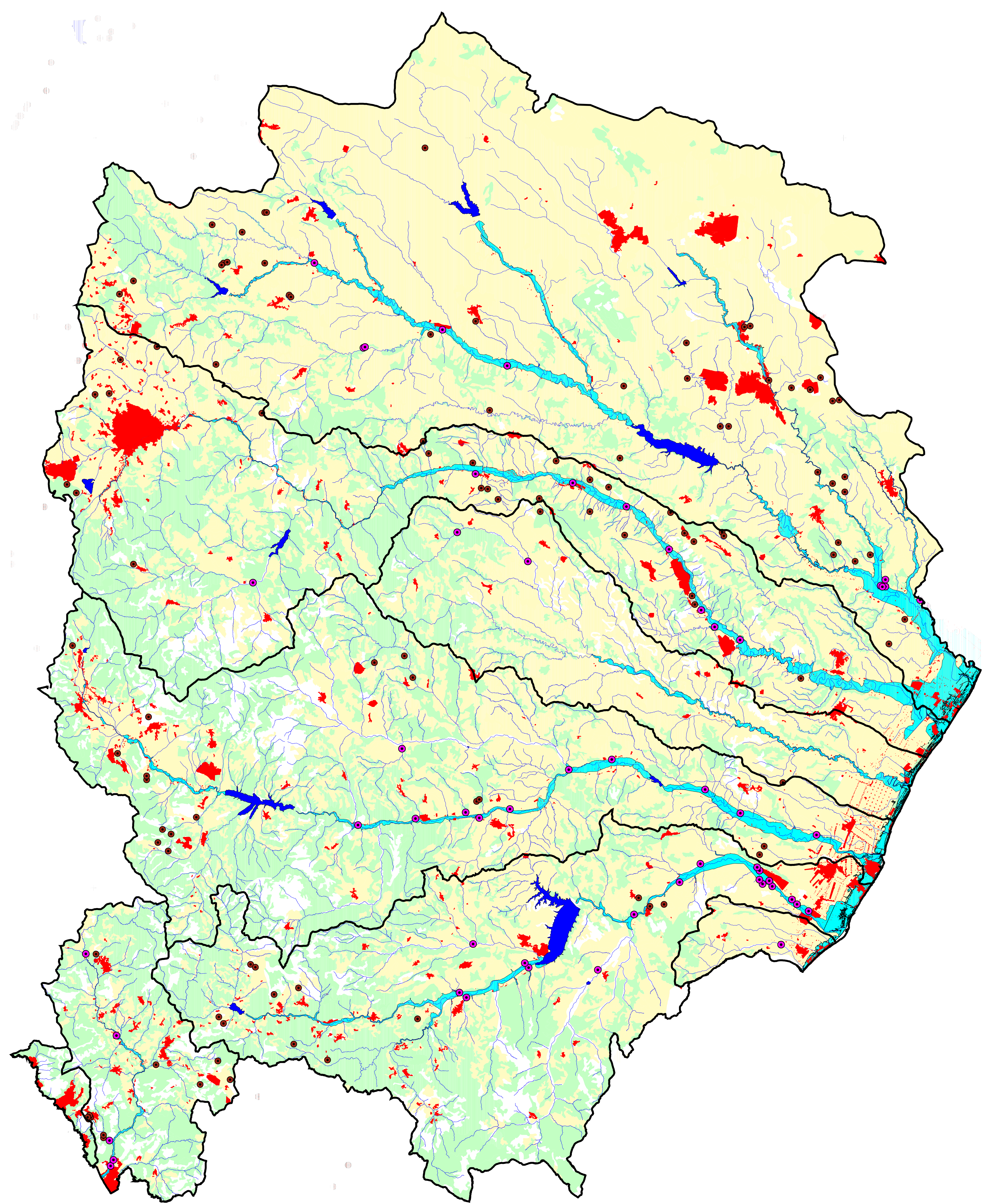


LEGENDA

- LIMITI DELLE UoM
- BACINI IDROGRAFICI ADB BASILICATA
- RETICOLO IDROGRAFICO ADB BASILICATA
- INVASI
- URBANIZZATO
- FASCE DI PERICOLOSITA' IDRAULICA
DA ALLUVIONI E MAREGGIATE
(T=500)

0 5 10 Kilometers

Maggio 2015
a cura di
Segreteria Tecnica Operativa
Autorità di Bacino della Basilicata

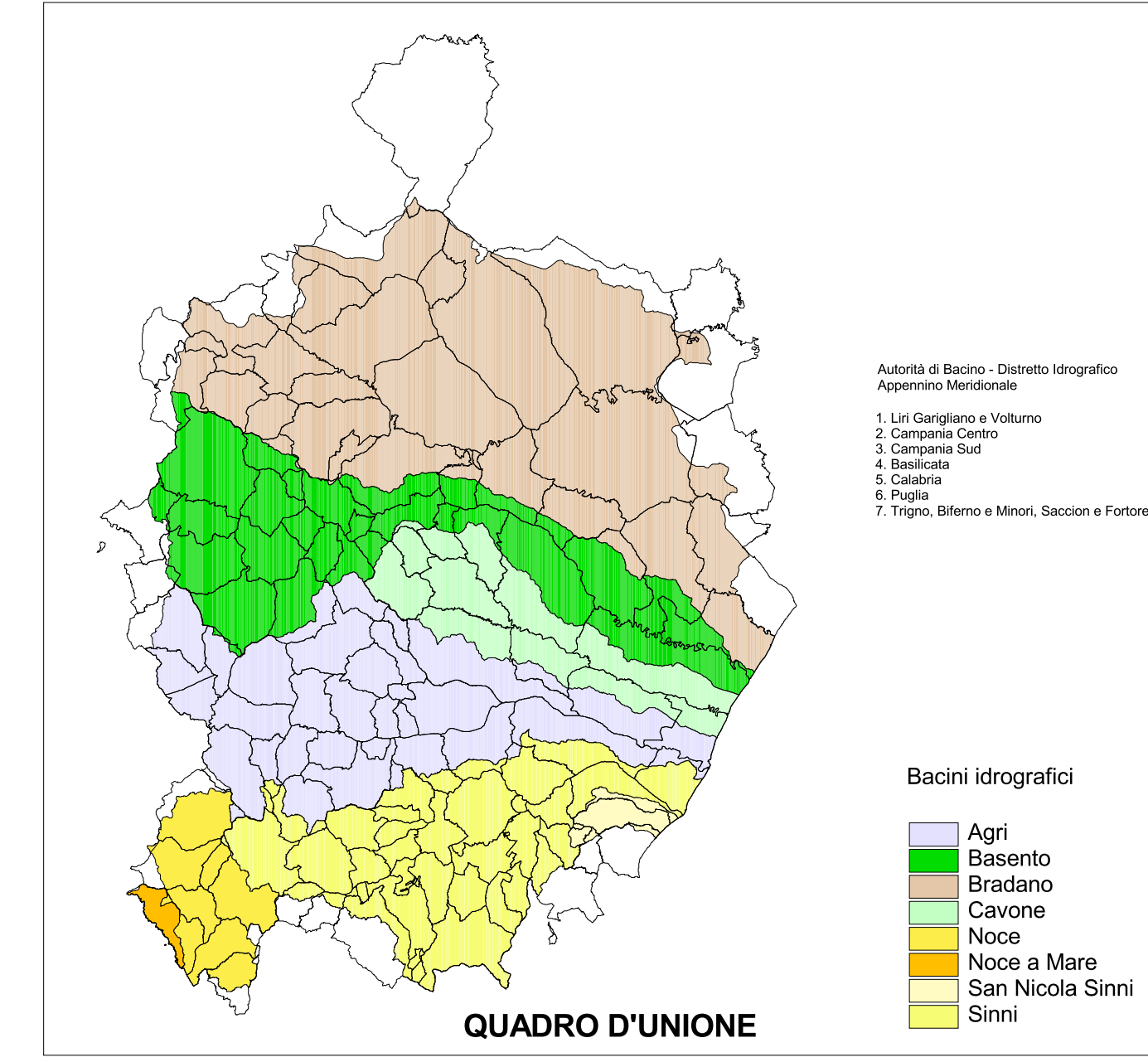


**PROGETTO DI PIANO DI GESTIONE
DEL RISCHIO DI ALLUVIONE**

(Direttiva Comunitaria 2007/60/CE, D.Lvo. 49/2010, D.L.vo 219/2010)

Codice elaborato	TAV.13
USO DEL SUOLO POTENZIALMENTE ESPOSTO A CRITICITA' IDRAULICA DA ALLUVIONE E DA MAREGGIATE	
Bacino	Bradano, Basento, Cavone, Agri, Sinni e Noce
Corso d'acqua	
Scala	1:200.000

Autorità di Bacino della Basilicata



LEGENDA

- LIMITI DELLE UoM
- BACINI IDROGRAFICI ADB BASILICATA
- RETICOLO IDROGRAFICO ADB BASILICATA
- INVASI
- FASCE DI PERICOLOSITA' IDRAULICA
DA ALLUVIONI E DA MAREGGIATE
(T=500)
- USO AGRICOLO DEL SUOLO (CLC 2006)
- AREE BOSCADE (CLC 2006)
- AREE URBANIZZATE (CLC 2006 mod.)
- CAVE
- IMPIANTI LAVORAZIONE INERTI



PIANO STRALCIO
PER LA DIFESA DAL RISCHIO IDROGEOLOGICO



Aggiornamento 2011 scala 1:5000 Tavola n. 1

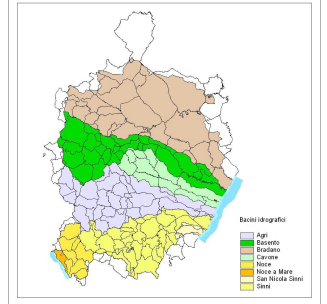
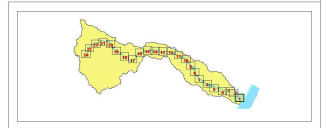
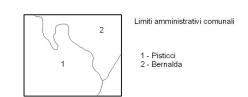


Legenda

- Limiti amministrativi comunali
- Limiti di bacino idrografico

- Area a rischio di inondazione: T_r = 20 anni
- Area a rischio di inondazione: T_r = 200 anni
- Area a rischio di inondazione: T_r = 500 anni

Le fasce di pertinenza del corso d'acqua sono state ricavate da studi analitici basati su modellazioni di dettaglio.





PIANO STRALCIO
PER LA DIFESA DAL RISCHIO IDROGEOLOGICO



Aggiornamento 2011 scala 1:5000 Tavola n. 2



Legenda

Limiti amministrativi comunali

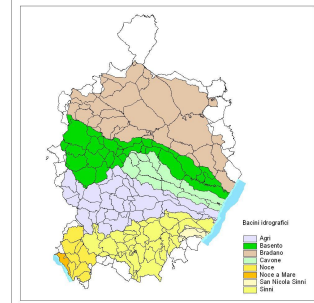
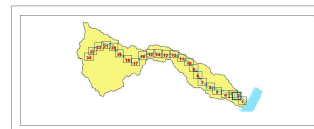
Limiti di bacino idrografico

Area a rischio di inondazione: T_r = 20 anni

Area a rischio di inondazione: T_r = 100 anni

Area a rischio di inondazione: T_r = 500 anni

Le fasce di pertinenza del corso d'acqua sono state ricavate da studi analitici basati su modellazioni di dettaglio.



Bacini idrografici

- Agri
- Biccato
- Brindano
- Carone
- Ciano
- Mico a Mars
- San Nicola Sarno
- Sora



PIANO STRALCIO
PER LA DIFESA DAL RISCHIO IDROGEOLOGICO



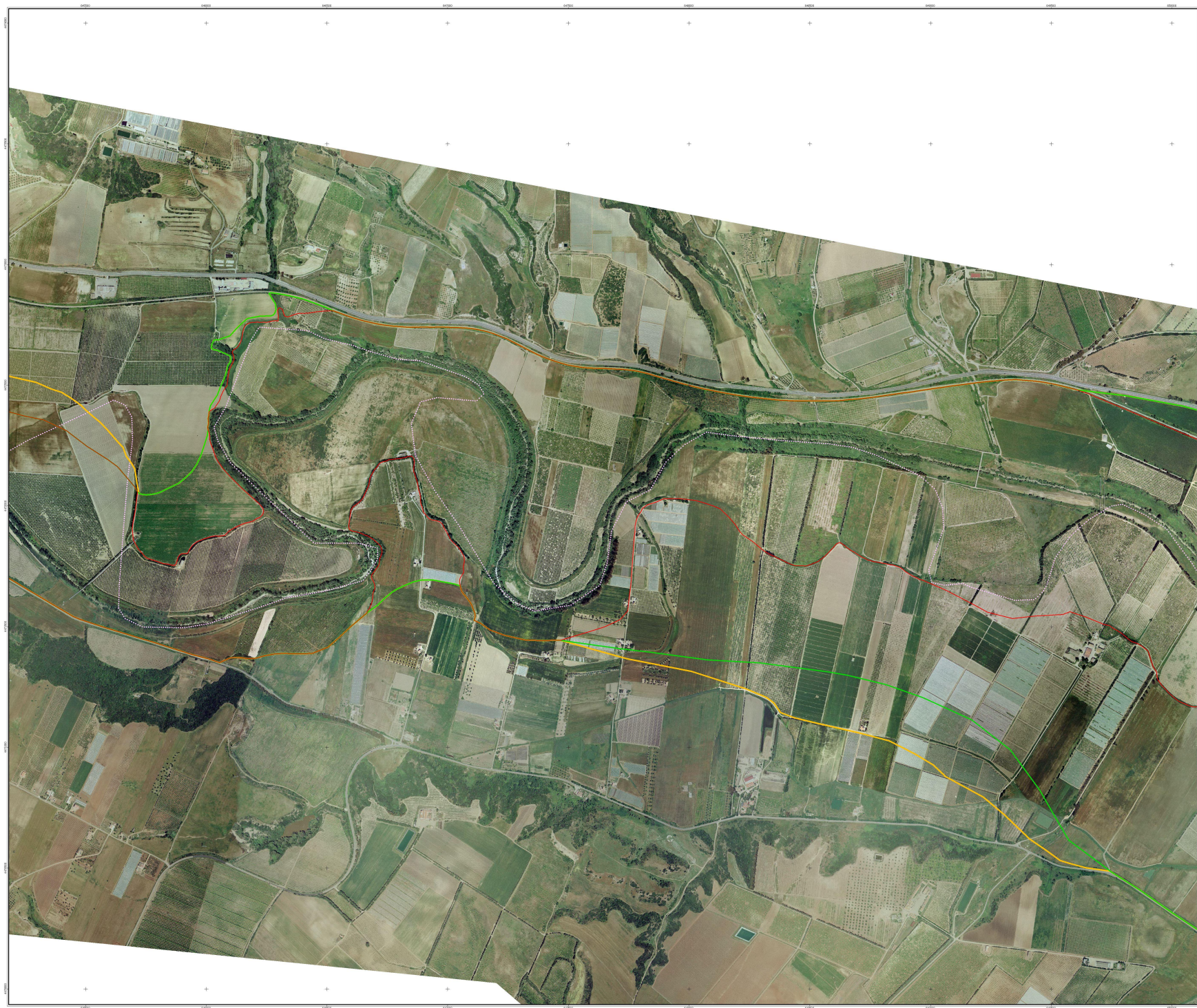
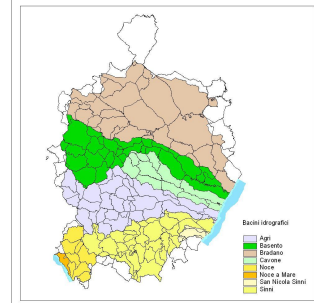
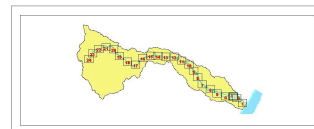
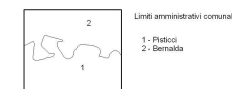
Aggiornamento 2011 scala 1:5000 Tavola n. 3

Legenda

- Limiti amministrativi comunali
- Limiti di bacino idrografico

- Area a rischio di inondazione: T_r = 20 anni
- Area a rischio di inondazione: T_r = 200 anni
- Area a rischio di inondazione: T_r = 500 anni

Le fasce di pertinenza del corso d'acqua sono state ricavate da studi analitici basati su modellazioni di dettaglio.





PIANO STRALCIO
PER LA DIFESA DAL RISCHIO IDROGEOLOGICO



Aggiornamento 2011 scala 1:5000 Tavola n. 4

Legenda

Limiti amministrativi comunali

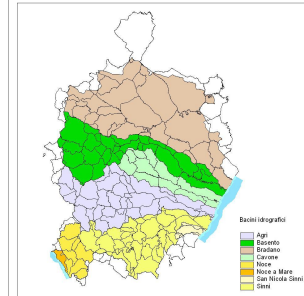
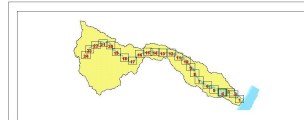
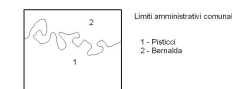
Limiti di bacino idrografico

Area a rischio di inondazione: T_r = 20 anni

Area a rischio di inondazione: T_r = 200 anni

Area a rischio di inondazione: T_r = 500 anni

Le fasce di pertinenza del corso d'acqua sono state riciclate da studi analitici basati su modellazioni di dettaglio.





PIANO STRALCIO
PER LA DIFESA DAL RISCHIO IDROGEOLOGICO



Aggiornamento 2011 scala 1:5000 Tavola n. 5



Legenda

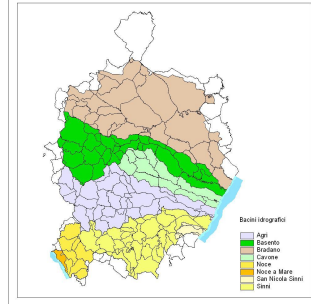
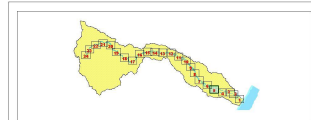
- Limiti amministrativi comunali
- Limiti di bacino idrografico

- Area a rischio di inondazione T_r = 20 anni
- Area a rischio di inondazione T_r = 200 anni
- Area a rischio di inondazione T_r = 500 anni

Le fasce di pertinenza del corso d'acqua sono state ricavate da studi analitici basati su modellazioni di dettaglio.



- Limiti amministrativi comunali
- 1 - Puloct
 - 2 - Montecarglione
 - 3 - Bernalda



- Bacini idrografici
- Agri
 - Basento
 - Bradano
 - Carone
 - Noce
 - Noce a Mare
 - San Nicola Sarno
 - Sarno



PIANO STRALCIO
PER LA DIFESA DAL RISCHIO IDROGEOLOGICO

PER LA DIFESA DAL RISCHIO IDROGEOLOGICO



PIANO STRALCIO DELLE FASCE FLUVIALI

F - Carta delle aree soggette a rischio idraulico

Bacino del fiume Basento

Aggiornamento 2011

scala 1:5000

Tavola n. 6

Legenda

Limiti amministrativi comunali

Limiti di bacino idrografico

Aree a rischio di inondazione: T_r = 20 anni

Aree a rischio di inondazione: T_r = 200 anni

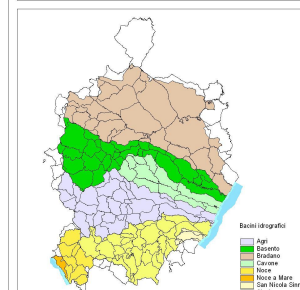
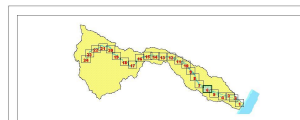
Aree a rischio di inondazione: T_r = 500 anni

Le fasce di pertinenza del corso d'acqua sono state ricavate da studi analitici basati su modellazioni di dettaglio.



Limiti amministrativi comunali

- 1 - Piatoci
- 2 - Pomarico
- 3 - Montescaglioso





PIANO STRALCIO
PER LA DIFESA DAL RISCHIO IDROGEOLOGICO



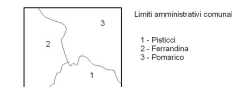
Aggiornamento 2011 scala 1:5000 Tavola n. 7

Legenda

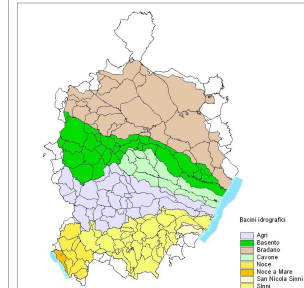
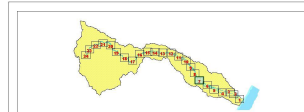
- Limiti amministrativi comunali
- Limiti di bacino idrografico

- Area a rischio di inondazione: T_r = 20 anni
- Area a rischio di inondazione: T_r = 200 anni
- Area a rischio di inondazione: T_r = 500 anni

Le fasce di pertinenza del corso d'acqua sono state ricavate da studi analitici basati su modellazioni di dettaglio.



- Limiti amministrativi comunali
- 1 - Piatoci
 - 2 - Pianradice
 - 3 - Pomarico



- Bacini idrografici
- Agri
 - Basento
 - Bradano
 - Carone
 - Noce
 - Noce e Marsi
 - San Nicola Sarno
 - Sarno

