

2018



Piano Comunale di *Protezione civile*

Comune di Pisticci

(Provincia di Matera)

Il Sindaco:

Avv. Viviana Verri

Il Progettista:

Ufficio Tecnico Comunale

Attività di supporto:



Bovedam Engineering s.r.l.

Arch. Francesco Bove

Ing. Feliciano Cefalo

ATTI AMMINISTRATIVI

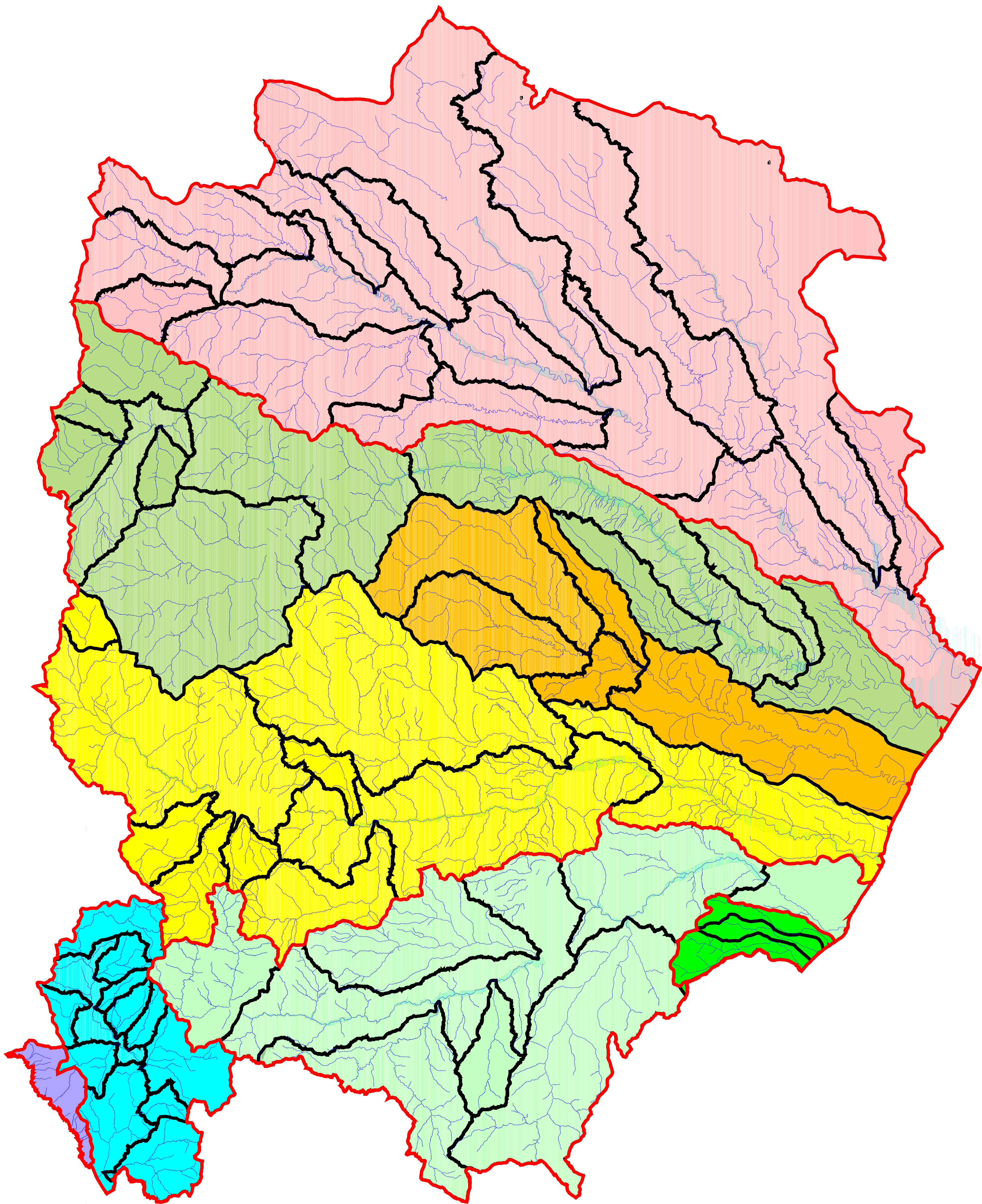
Delibera di C.C. n° _____ del _____

Prog: 34

Serie: "P.c.P.C" Piano comunale
Protezione Civile

ALL. 08	34	P.c.P.C.	Scala: ****
	PIANO STRALCIO DELLE FASCE FLUVIALI AREALI A RISCHIO IDRAULICO <i>Fiume Cavone</i>		Data: Maggio 2018
			Revisione: Rev.01_22.05.2018

Piano Comunale di Protezione Civile

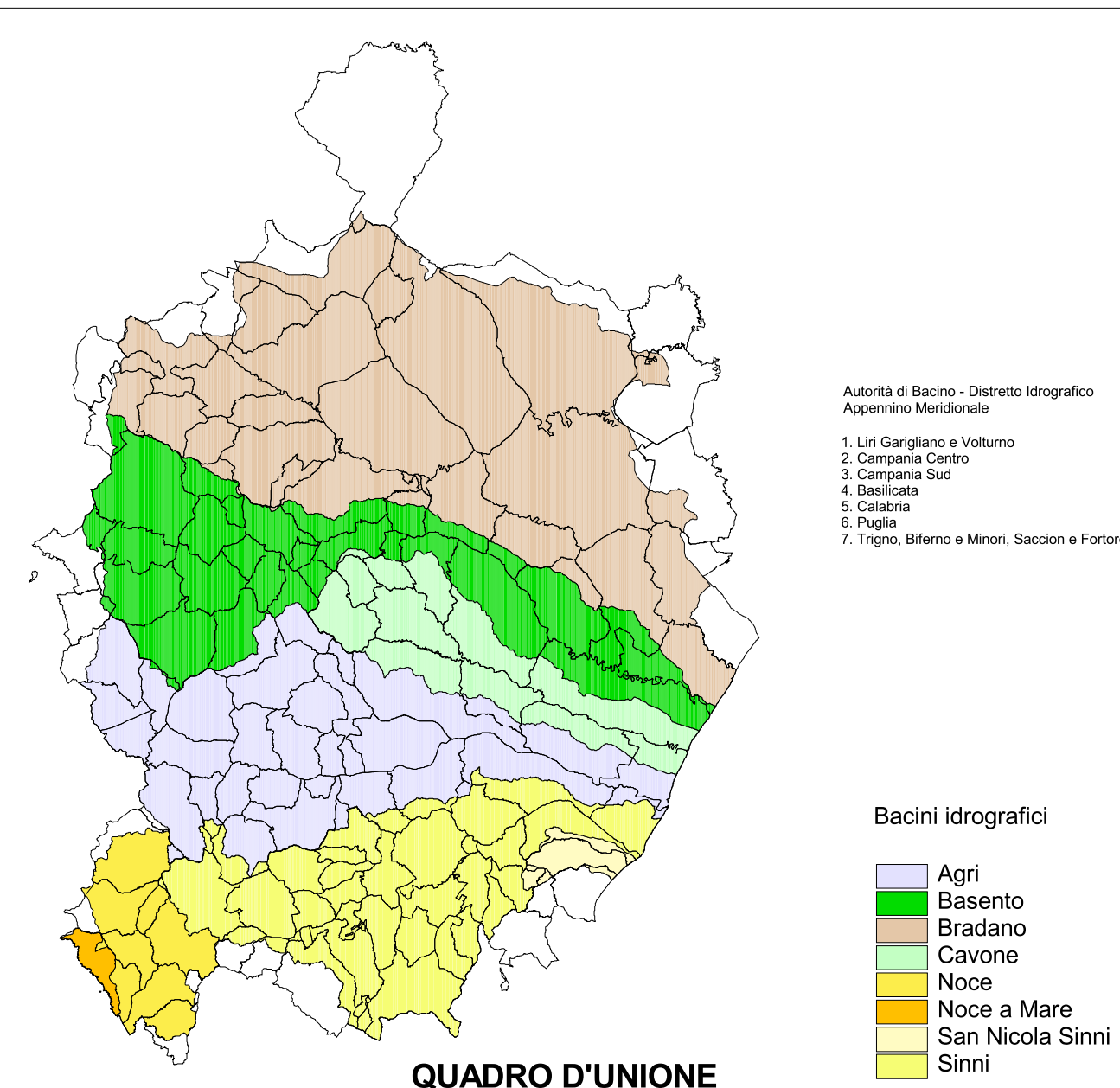


**PROGETTO DI PIANO DI GESTIONE
DEL RISCHIO DI ALLUVIONE**

(Direttiva Comunitaria 2007/60/CE, D.Lvo., 49/2010, D.L.vo 219/2010)

Codice elaborato	TAV.1
BACINI E SOTTOBACINI ADB BASILICATA	
Bacino	Bradano, Basento, Cavone, Agri, Sinni e Noce
Corso d'acqua	
Scala	1:200.000

Autorità di Bacino della Basilicata



QUADRO D'UNIONE

LEGENDA

- IT1012 BACINO BRADANO
- ITR171 BACINO BASENTO
- BACINO CAVONE
- BACINO AGRI
- IT1024 BACINO SINNI
- BACINO SAN NICOLA E MINORI
- IT1029 BACINO NOCE
- BACINI REGIONALI TIRRENICI LUCANI
- LIMITI DELLE UoM
- SOTTOBACINI ADB BASILICATA
- RETICOLO IDROGRAFICO ADB BASILICATA
- INVASI

647000 648000 649000 650000 651000

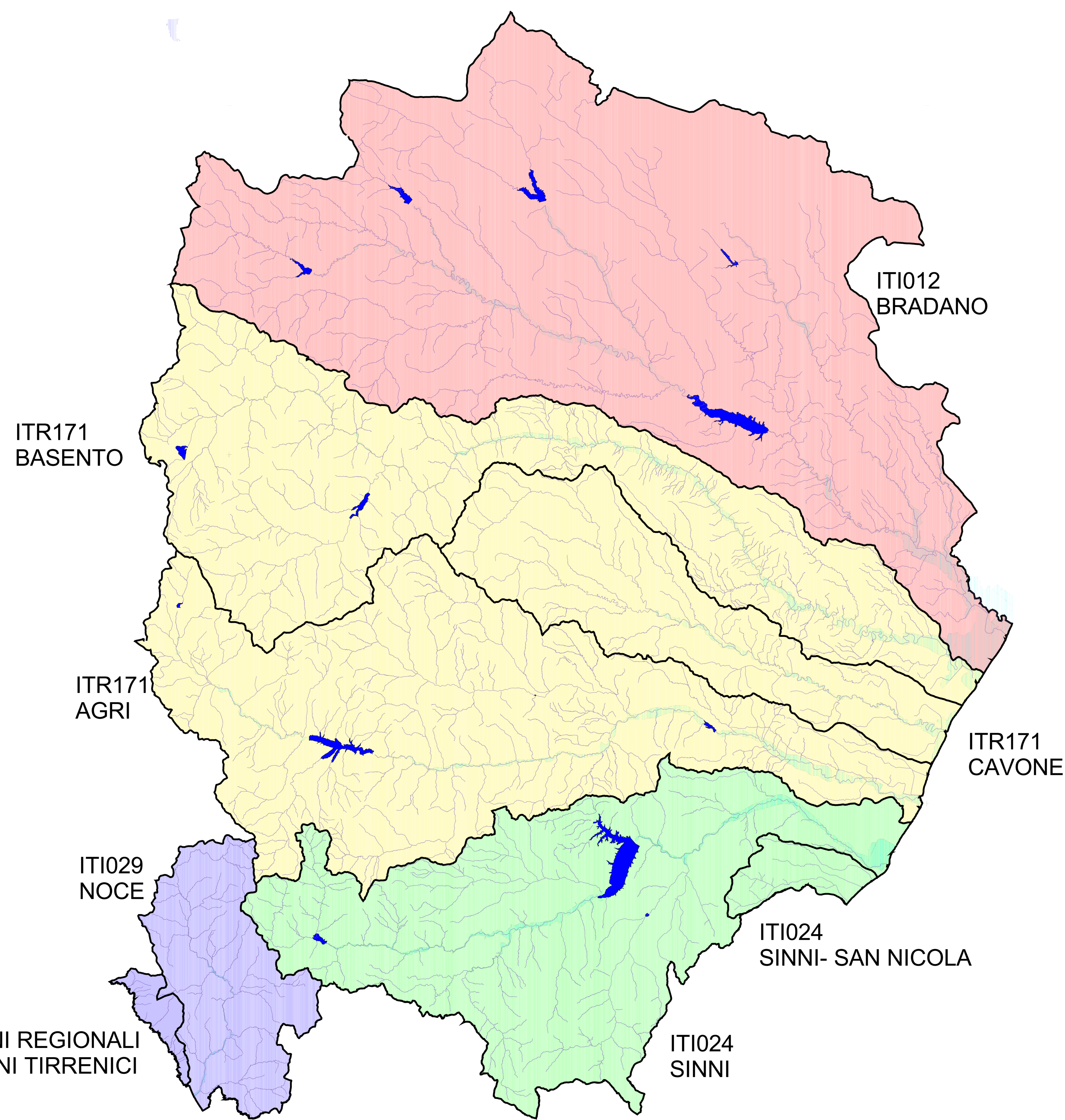
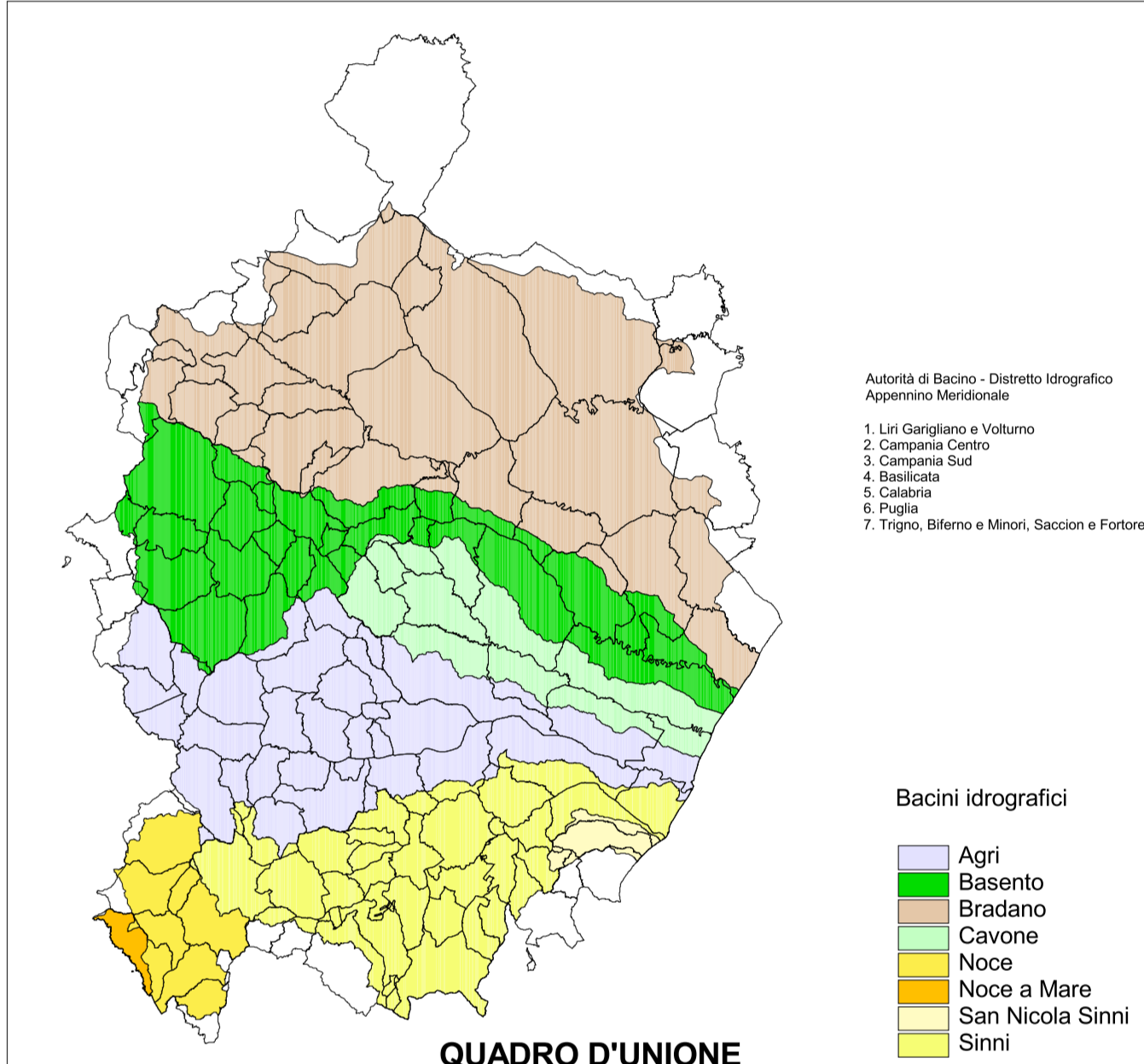


PROGETTO DI PIANO DI GESTIONE DEL RISCHIO DI ALLUVIONE

(Direttiva Comunitaria 2007/60/CE, D.Lvo. 49/2010, D.L.vo 219/2010)

Codice elaborato	TAV.2
Reticolo idrografico	
Bacino	Bradano, Basento, Cavone, Agri, Sinni e Noce
Corso d'acqua	
Scala	1:200.000

Autorità di Bacino della Basilicata

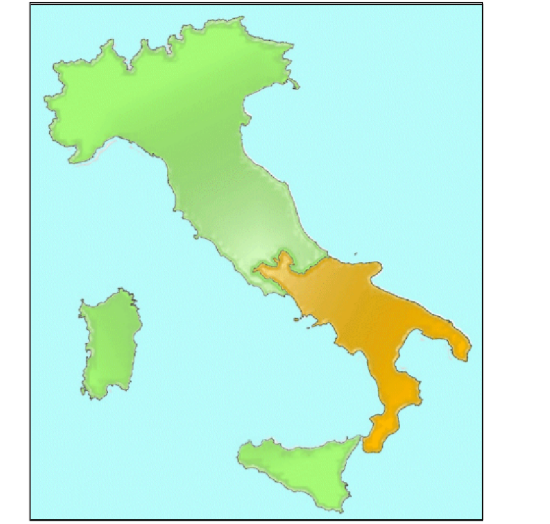
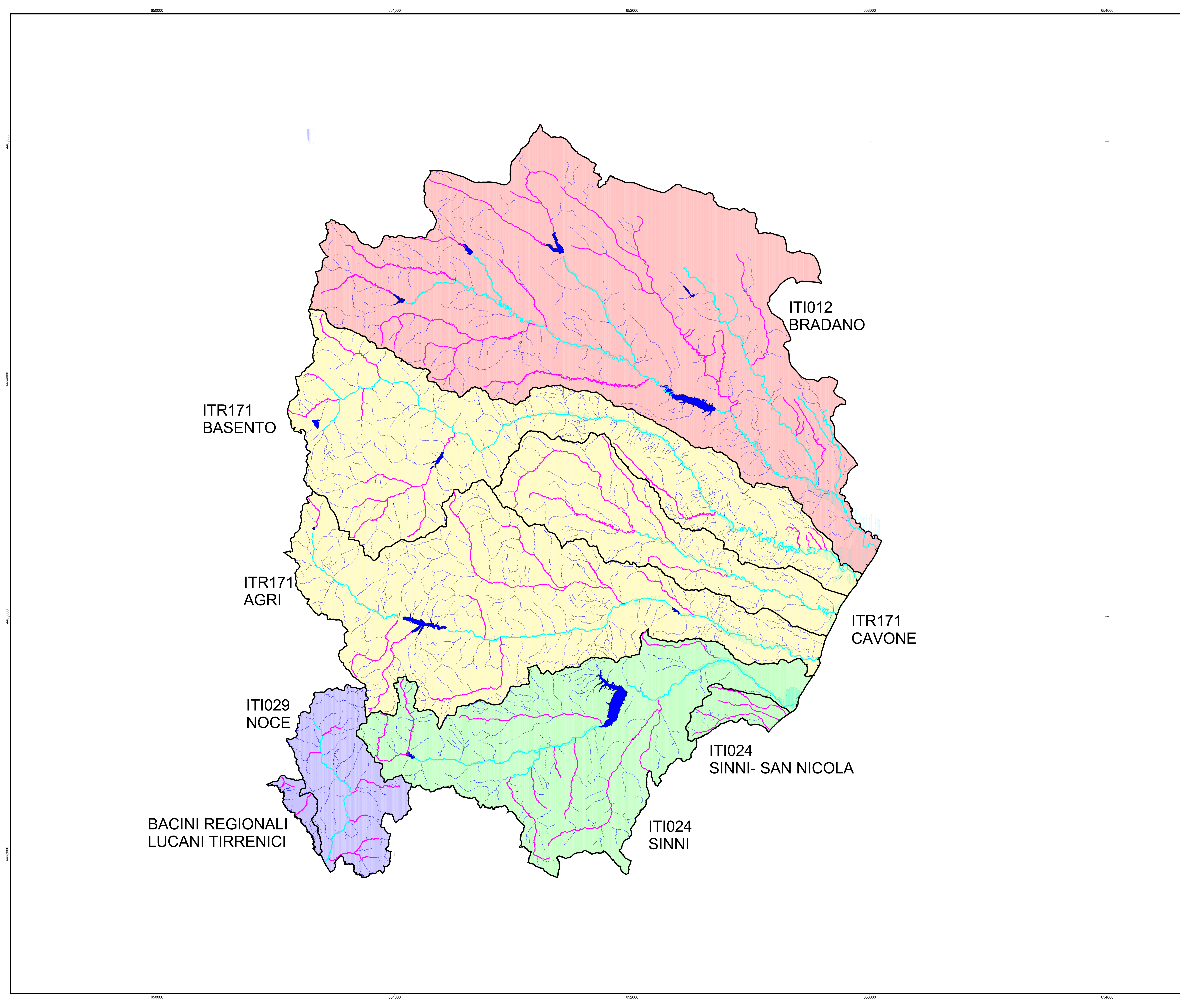


LEGENDA

- INVASI
- RETICOLO IDROGRAFICO
- BACINI IDROGRAFICI ADB BASILICATA



647000 648000 649000 650000 651000

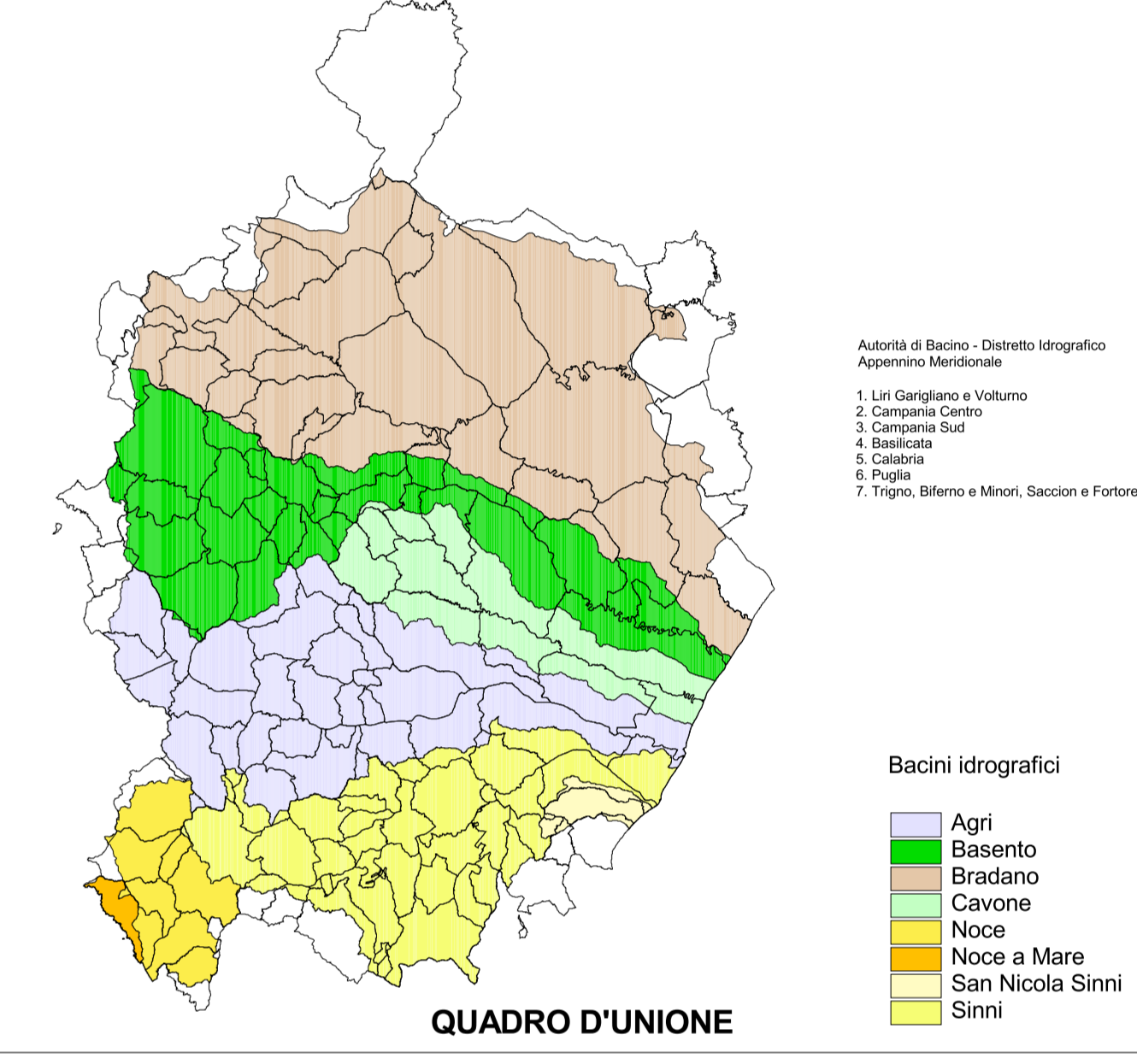


**PROGETTO DI PIANO DI GESTIONE
DEL RISCHIO DI ALLUVIONE**

(Direttiva Comunitaria 2007/60/CE, D.Lvo., 49/2010, D.L.vo 219/2010)

Codice elaborato	TAV.3
Reticolo idrografico indagato e da studiare	
Bacino	Bradano, Basento, Cavone, Agri, Sinni e Noce
Corso d'acqua	
Scala	1:200.000

Autorità di Bacino della Basilicata



LEGENDA

- INVASI
- RETICOLO IDROGRAFICO INDAGATO
- RETICOLO IDROGRAFICO IN STUDIO
- RETICOLO IDROGRAFICO DI RIFERIMENTO
- BACINI IDROGRAFICI ADB BASILICATA

647000

648000

649000

650000

651000

4482000

4483000

4484000

4485000

4486000

4482000

4483000

4484000

4485000

4486000

4481000

4482000

4483000

4484000

4485000

4480000

4481000

4482000

4483000

4484000

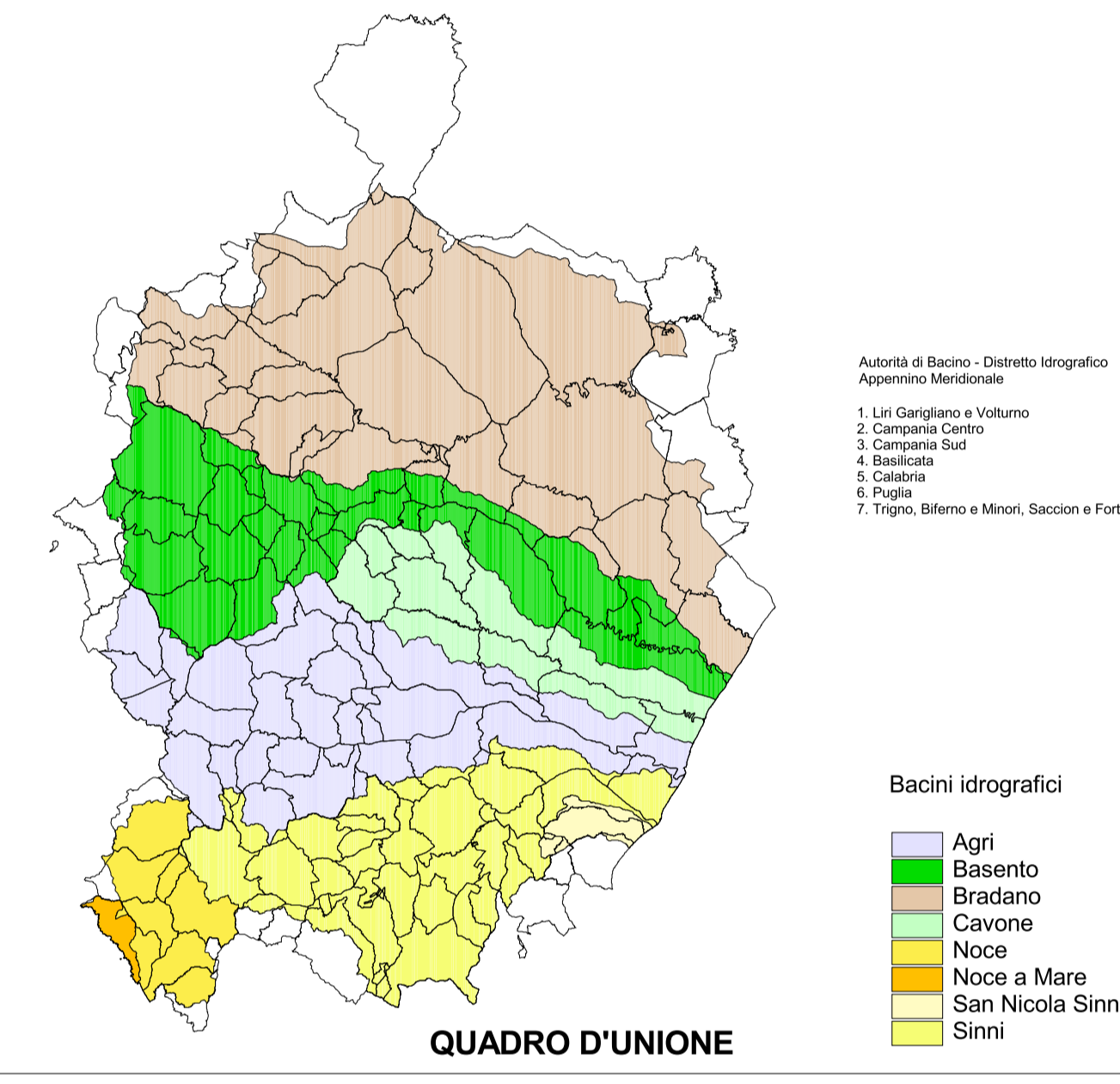


**PROGETTO DI PIANO DI GESTIONE
DEL RISCHIO DI ALLUVIONE**

(Direttiva Comunitaria 2007/60/CE, D.Lvo., 49/2010, D.L.vo 219/2010)

Codice elaborato	TAV.4
UNIT OF MANAGEMENT (UoM) ADB BASILICATA	
Bacino	Bradano, Basento, Cavone, Agri, Sinni e Noce
Corso d'acqua	
Scala	1:200.000

Autorità di Bacino della Basilicata

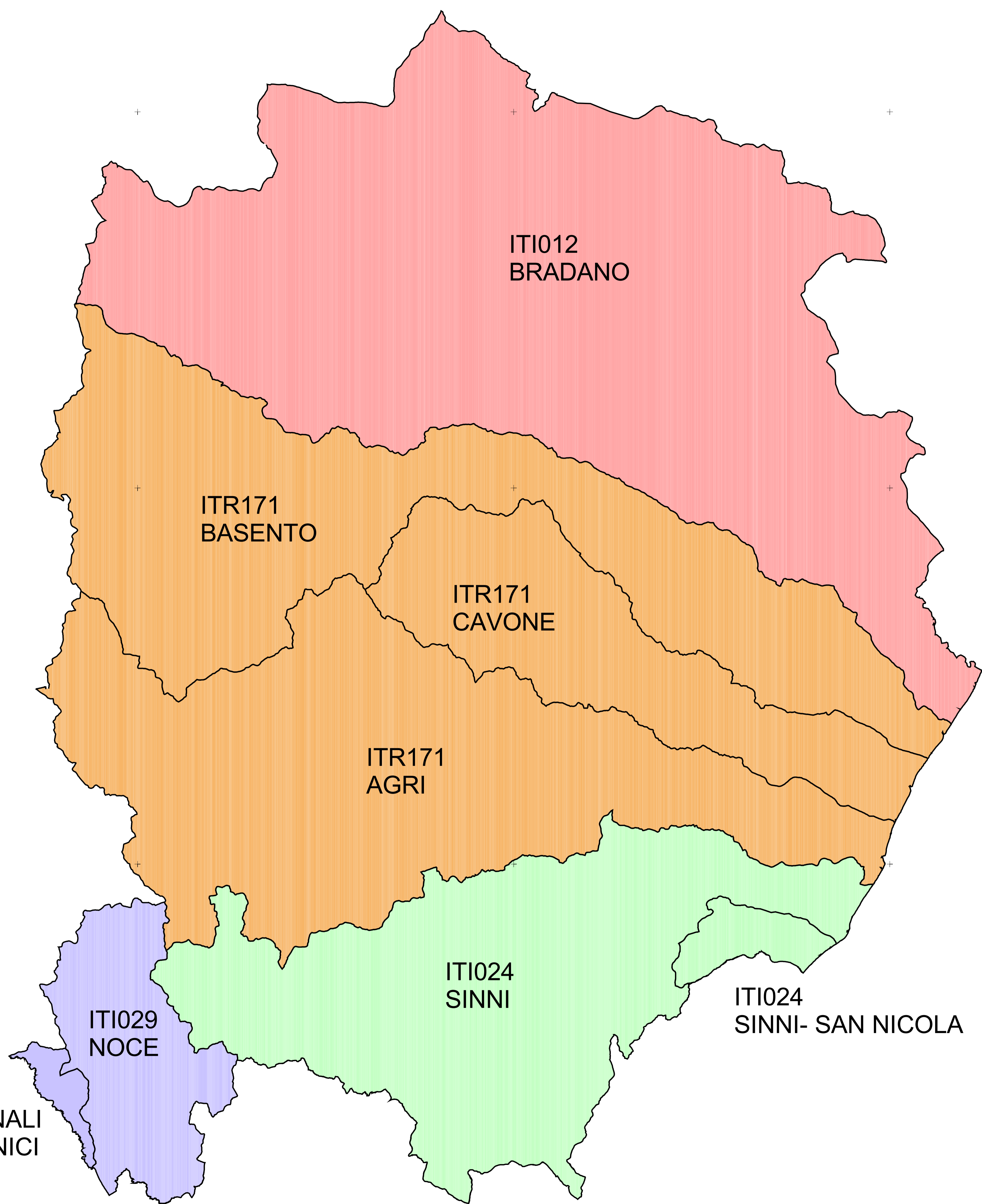


LEGENDA

- UoM ITI012 BRADANO
- UoM ITR171 BASENTO CAVONE AGRI
- UoM ITI024 SINNI
- UoM ITI029 NOCE
- BACINI IDROGRAFICI ADB BASILICATA



ITI029
BACINI REGIONALI
LUCANI TIRRENICI



647000

649000

649000

650000

651000

443000

445000

4461000

4462000

647000

649000

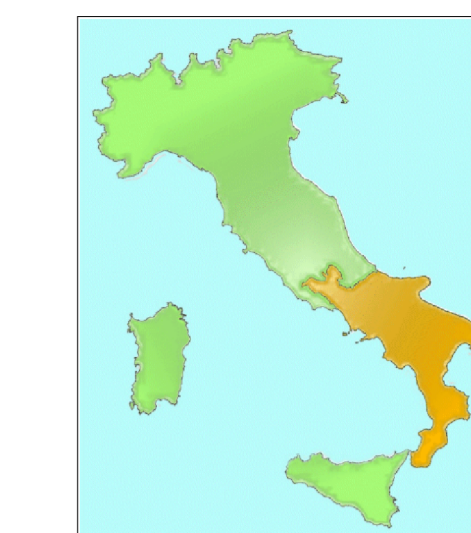
649000

650000

651000

Distretto Idrografico dell'Appennino Meridionale

Autorità di Bacino Nazionale dei Fiumi Liri-Garigliano e Volturno Regione Abruzzo, Regione Basilicata, Regione Calabria, Regione Campania, Regione Lazio, Regione Molise, Regione Puglia



PROGETTO DI PIANO DI GESTIONE DEL RISCHIO DI ALLUVIONE

(Direttiva Comunitaria 2007/60/CE, D.L.vo. 49/2010, D.L.vo 219/2010)

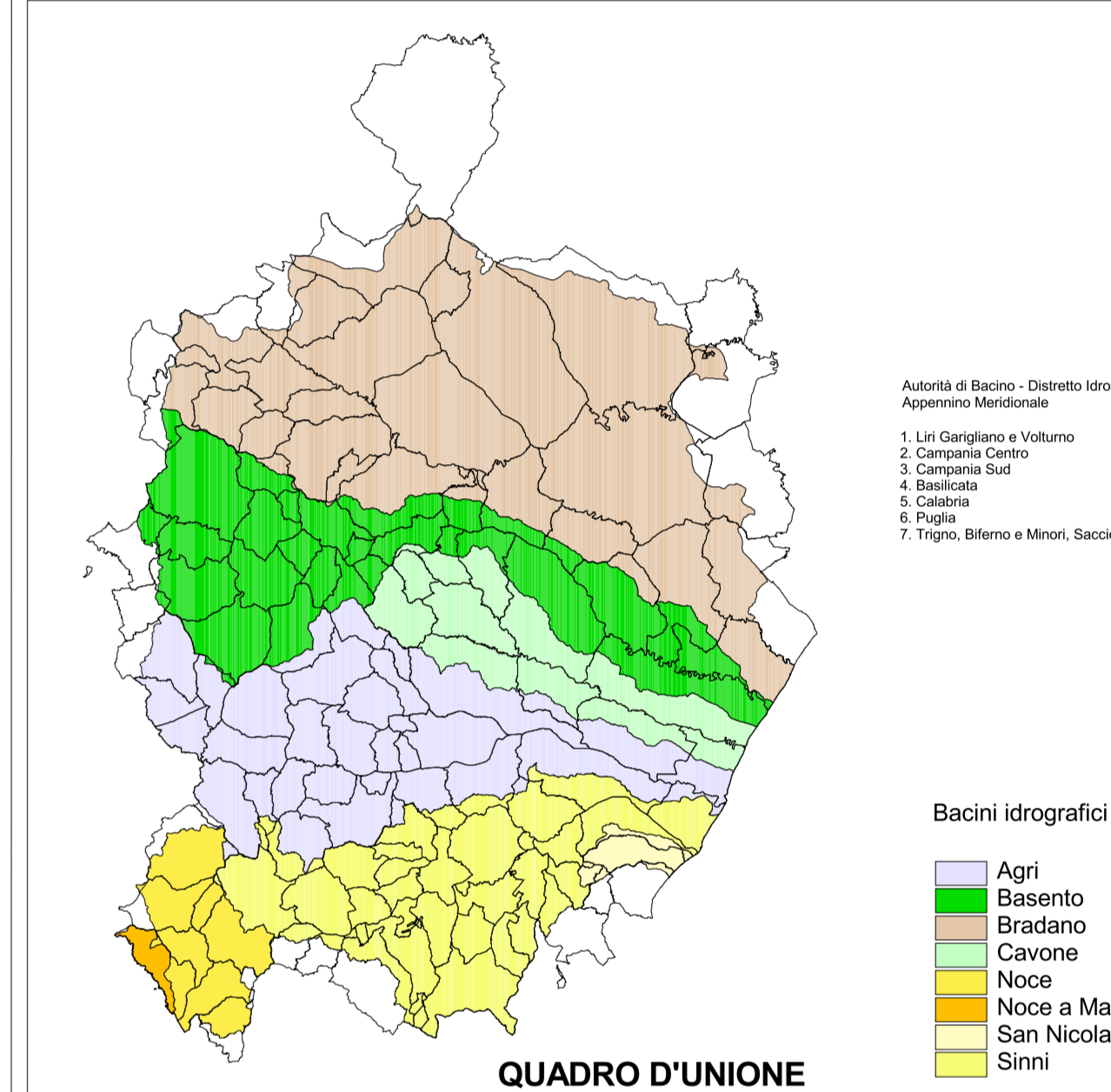
Codice elaborato TAV.5

CARTA DELLE UNITA' DI ANALISI (UA) ADB BASILICATA

Bacino Bradano, Basento, Cavone, Agri, Sinni e Noce

Scala 1:200.000

Autorità di Bacino della Basilicata



QUADRO D'UNIONE

ITR171 BASENTO CAVONE AGRI

ITI012 BRADANO

ITI029 NOCE

ITI024 SINNI



LEGENDA

- Legend items: UoM ITI012 BRADANO, UoM ITR171 BASENTO CAVONE AGRI, ITR171 BASENTO, ITR171 CAVONE, ITR171 AGRI, UoM ITI024 SINNI, UoM ITI029 NOCE, BACINI IDROGRAFICI ADB BASILICATA, ELENCO UNITA' DI ANALISI

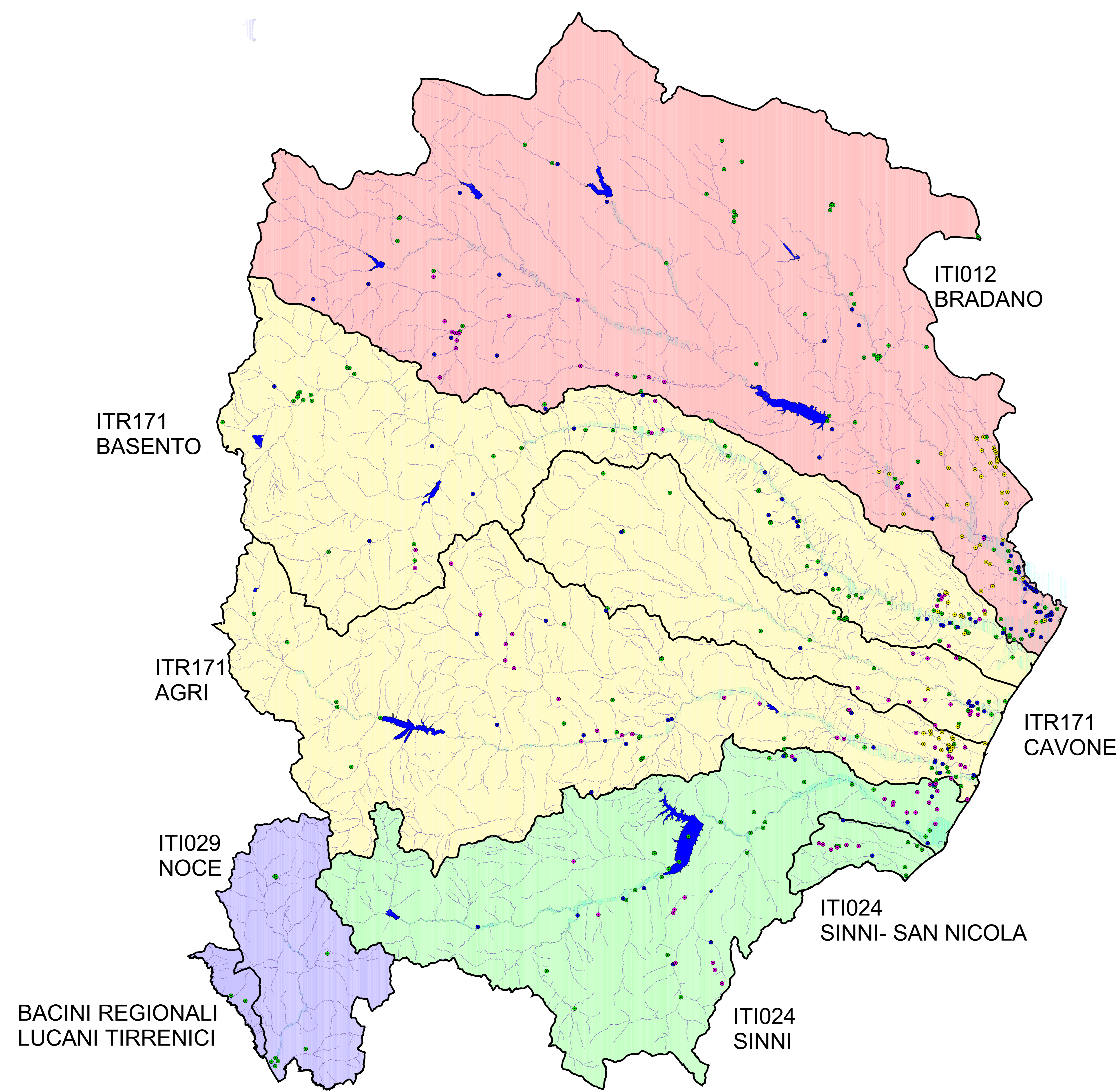
Table with columns: UoM, Codice UoM, Bacino, Bacino, Bacino, Unità di Analisi, Codice UA. Lists various sub-basins and their corresponding analysis units.

0 5 10 Kilometers

Maggio 2015 a cura di Segreteria Tecnica Operativa Autorità di Bacino della Basilicata

647000 648000 649000 650000 651000

647000 648000 649000 650000 651000



*Diretione Idrografica
dell'Appennino Meridionale*
Autorità di Bacino Nazionale dei Fiumi Liri-Garigliano e Volturno,
Regione Abruzzo, Regione Basilicata, Regione Calabria, Regione Campania,
Regione Lazio, Regione Molise, Regione Puglia

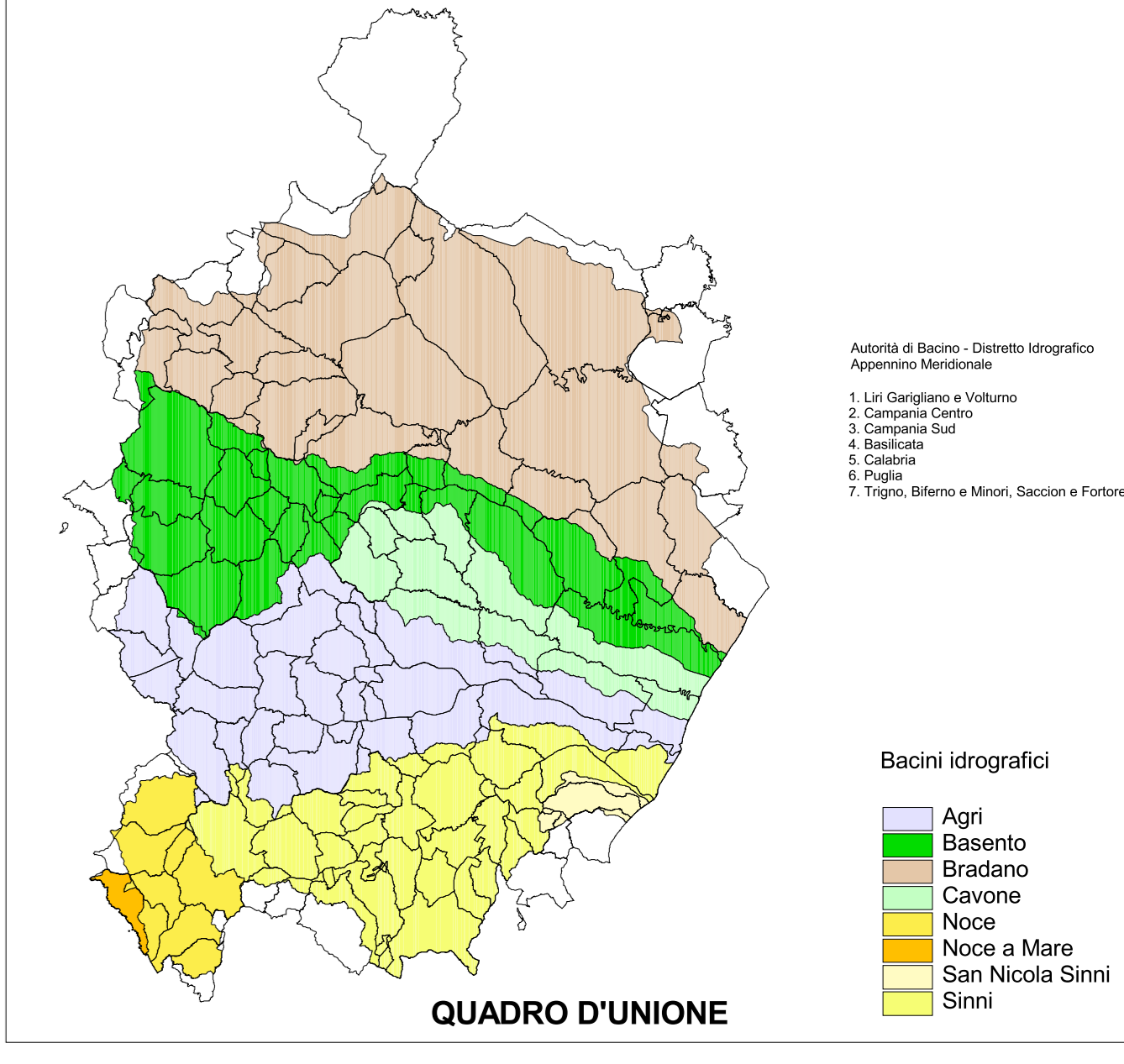


**PROGETTO DI PIANO DI GESTIONE
DEL RISCHIO DI ALLUVIONE**

(Direttiva Comunitaria 2007/60/CE, D.Lvo., 49/2010, D.L.vo 219/2010)

Codice elaborato	TAV.6
MAPPA DEI SITI STORICAMENTE SOGGETTI AD ALLUVIONE ADB BASILICATA	
Bacino	Bradano, Basento, Cavone, Agri, Sinni e Noce
Corso d'acqua	
Scala	1:200.000

Autorità di Bacino della Basilicata



LEGENDA

- LIMITI DELLE UoM
- BACINI IDROGRAFICI ADB BASILICATA
- RETICOLO IDROGRAFICO ADB BASILICATA
- INVASI
- EVENTI STORICI DA CATASTO PCN - AVI
- EVENTO DICEMBRE 2013
- EVENTO OTTOBRE 2013
- EVENTO MARZO 2011

647000

648000

649000

650000

651000

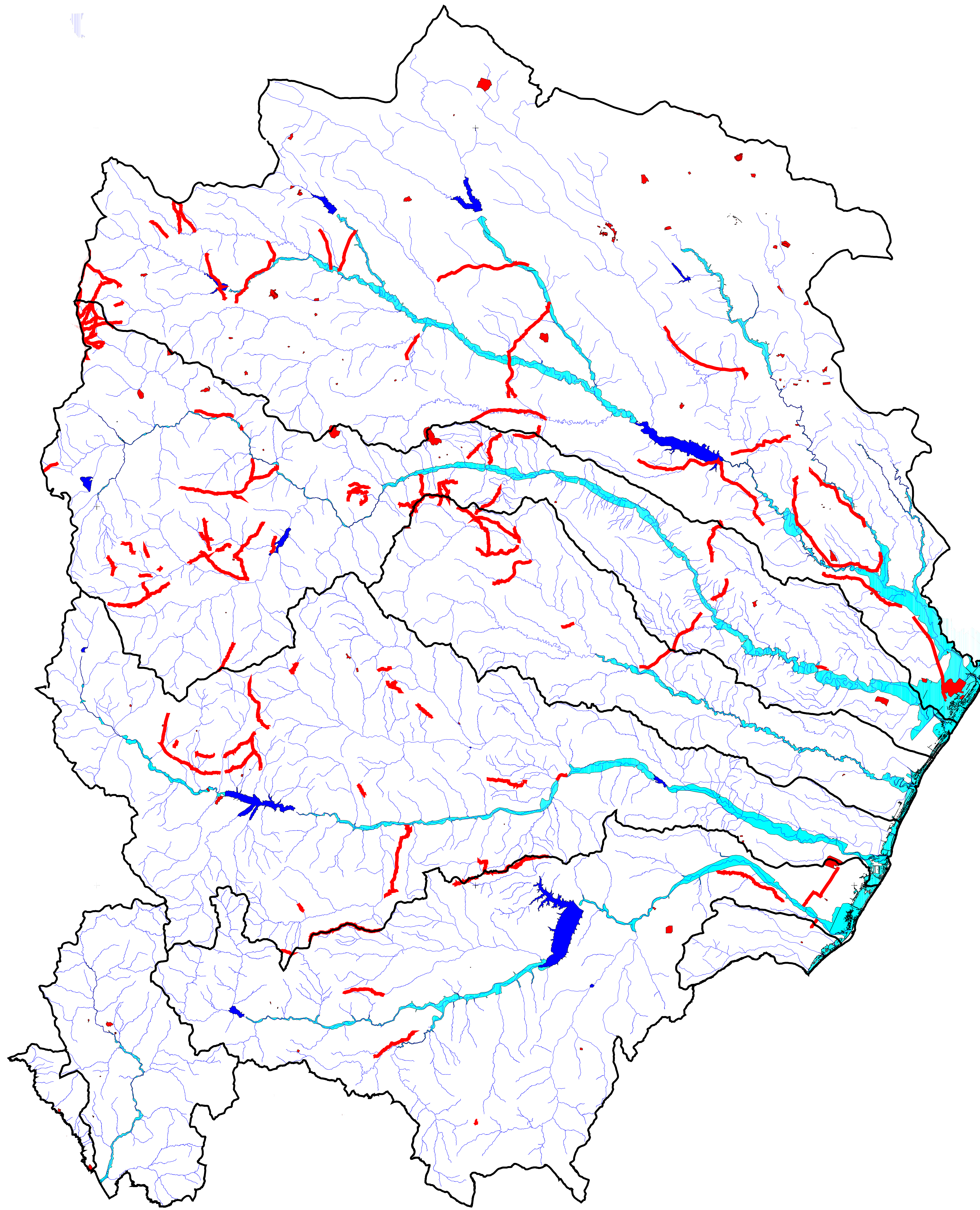
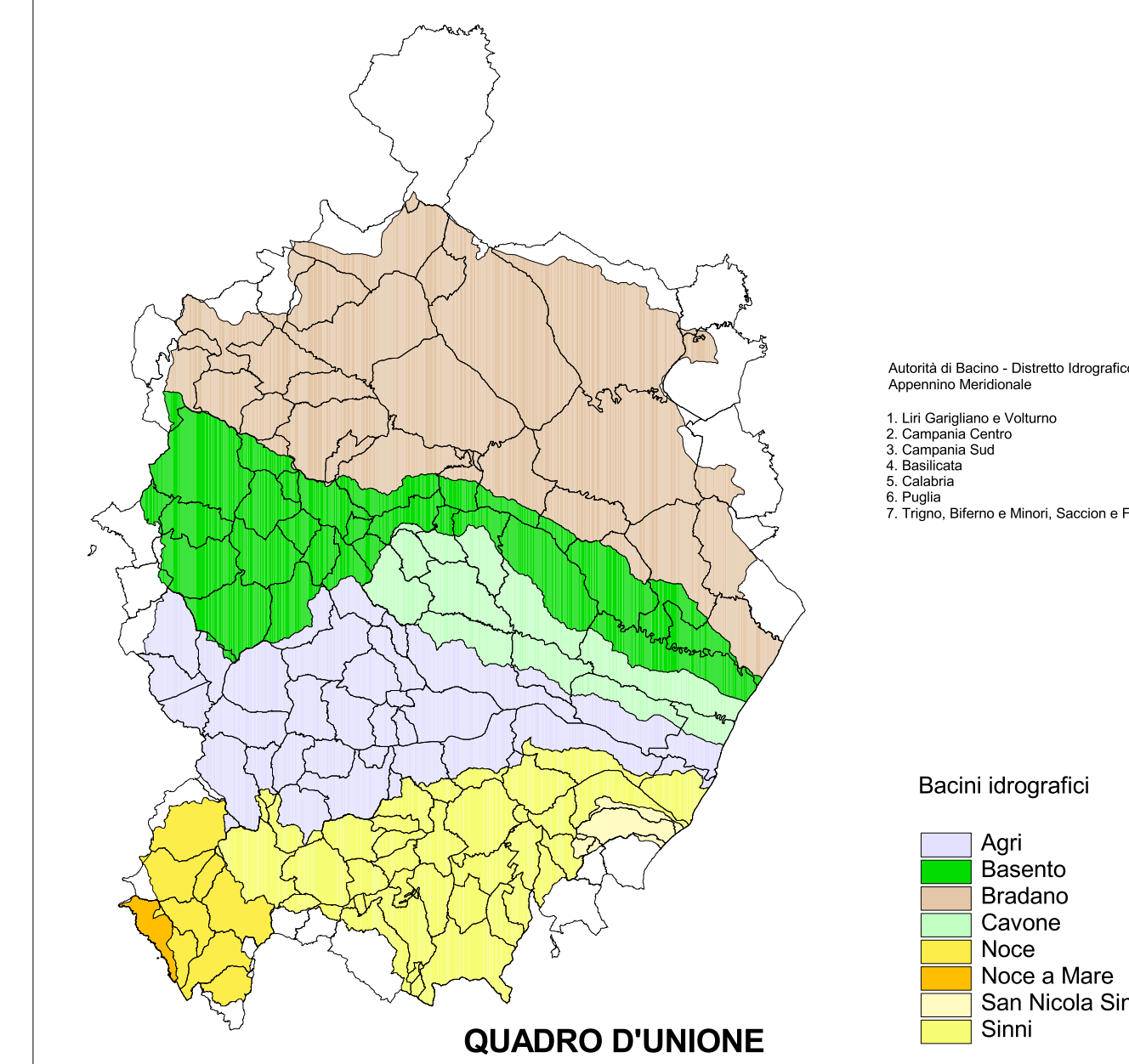


PROGETTO DI PIANO DI GESTIONE DEL RISCHIO DI ALLUVIONE

(Direttiva Comunitaria 2007/60/CE, D.Lvo. 49/2010, D.L.vo 219/2010)

Codice elaborato	TAV.7
BENI ARCHEOLOGICI POTENZIALMENTE ESPOSTI A CRITICITA' IDRAULICA ADB BASILICATA	
Bacino	Bradano, Basento, Cavone, Agri, Sinni e Noce
Corso d'acqua	
Scala	1:200.000

Autorità di Bacino della Basilicata



LEGENDA

- LIMITI DELLE UoM
- BACINI IDROGRAFICI ADB BASILICATA
- RETICOLO IDROGRAFICO ADB BASILICATA
- INVASI
- BENI ARCHEOLOGICI E TRATTURI
- FASCE DI PERICOLOSITA' IDRAULICA
DA ALLUVIONI E DA MAREGGIATE
(T_r=500)

0 5 10 Kilometers

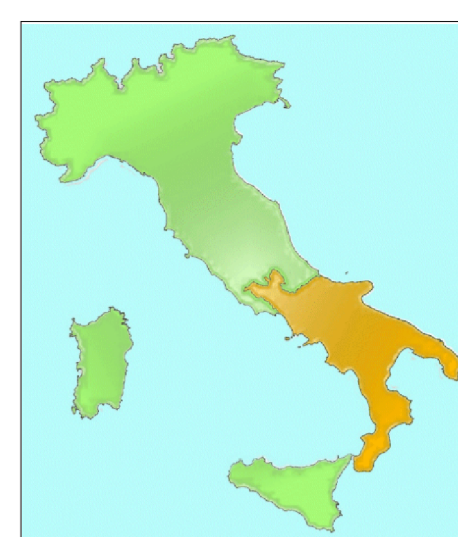
647000

648000

649000

650000

651000

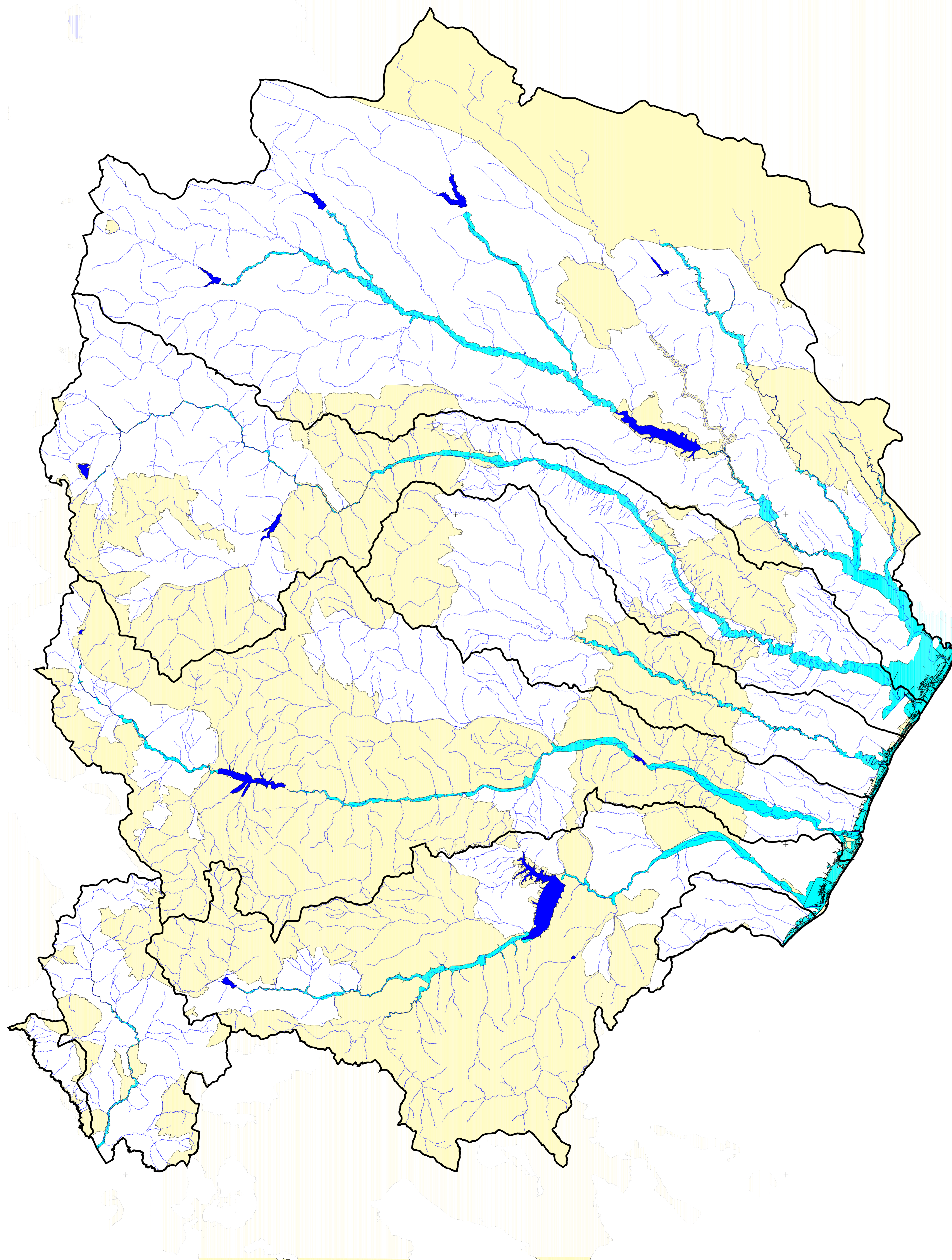
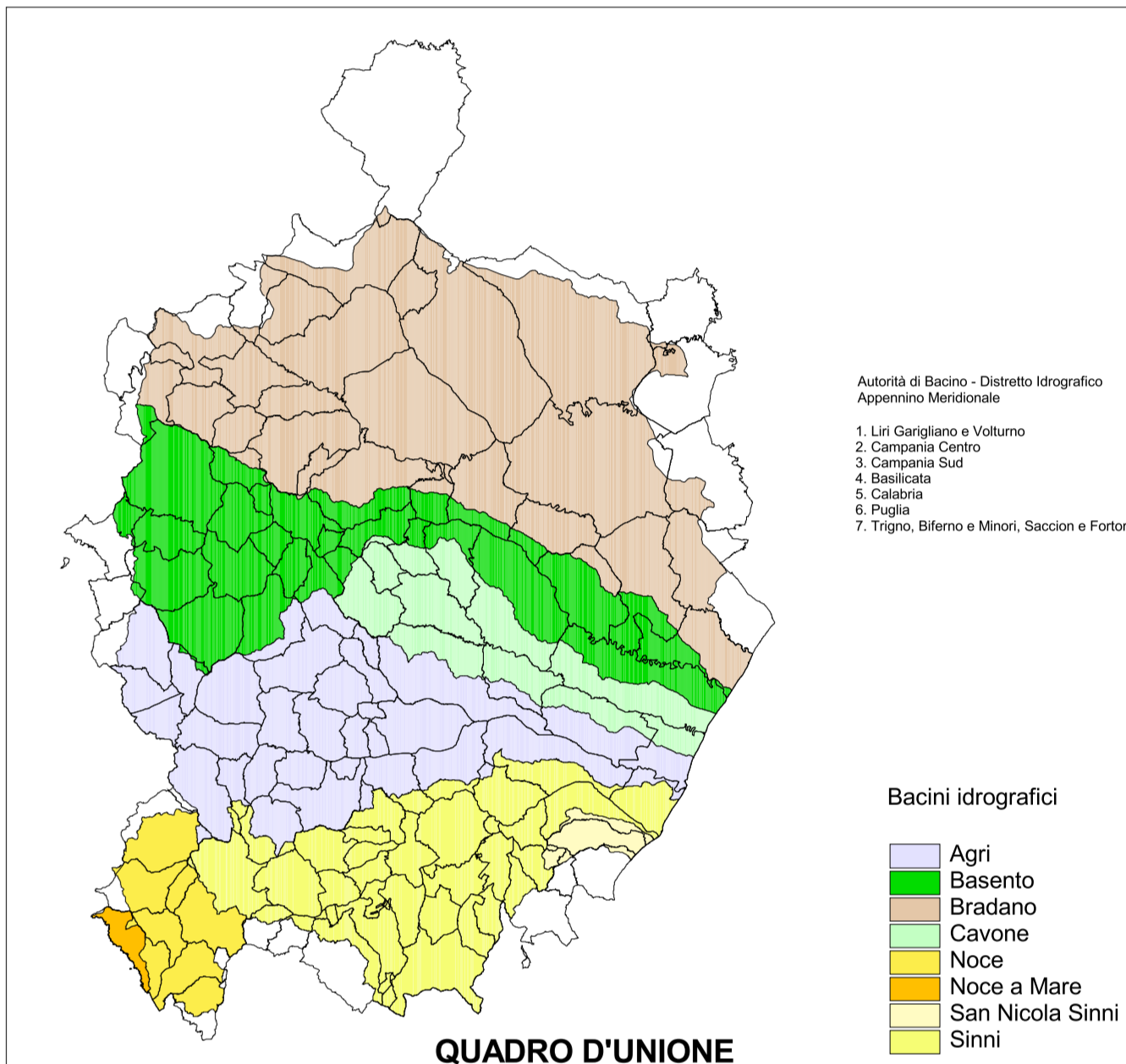


PROGETTO DI PIANO DI GESTIONE DEL RISCHIO DI ALLUVIONE

(Direttiva Comunitaria 2007/60/CE, D.Lvo., 49/2010, D.L.vo 219/2010)

Codice elaborato	TAV.8
AREE PROTETTE POTENZIALMENTE ESPOSTE A CRITICITA' IDRAULICA ADB BASILICATA	
Bacino	Bradano, Basento, Cavone, Agri, Simni e Noce
Corso d'acqua	
Scala	1:200.000

Autorità di Bacino della Basilicata



LEGENDA

- LIMITI DELLE UoM
- BACINI IDROGRAFICI ADB BASILICATA
- RETICOLO IDROGRAFICO ADB BASILICATA
- INVASI
- AREE PROTETTE (PARCHI NAZIONALI E REGIONALI, RISERVE STATALI E REGIONALI, SIC, ZPS, AREE RAMSAR, OASI WWF, IBA, ACQUIFERI PROTETTI)
- FASCE DI PERICOLOSITA' IDRAULICA DA ALLUVIONI E DA MAREGGIATE (T=500)

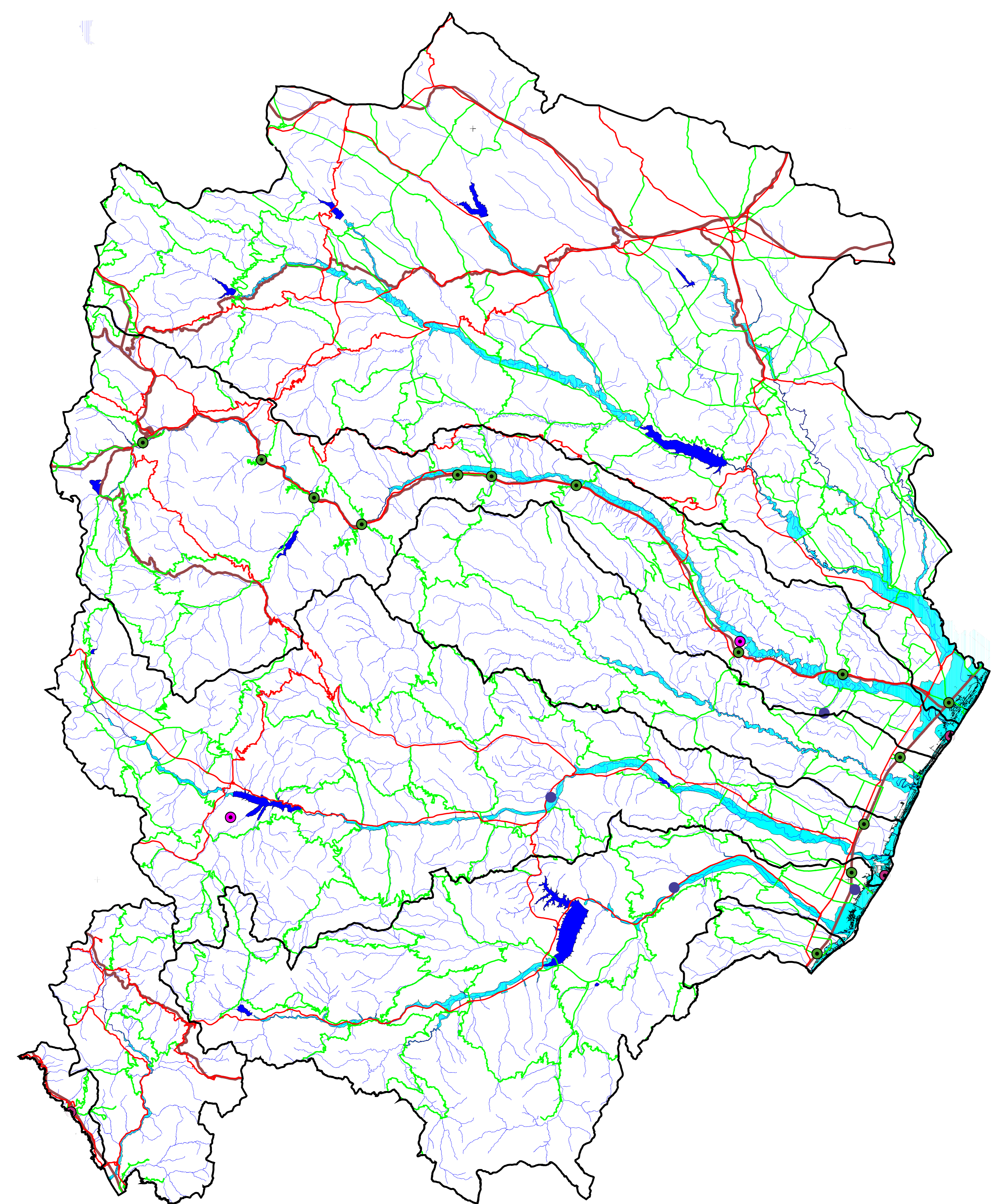
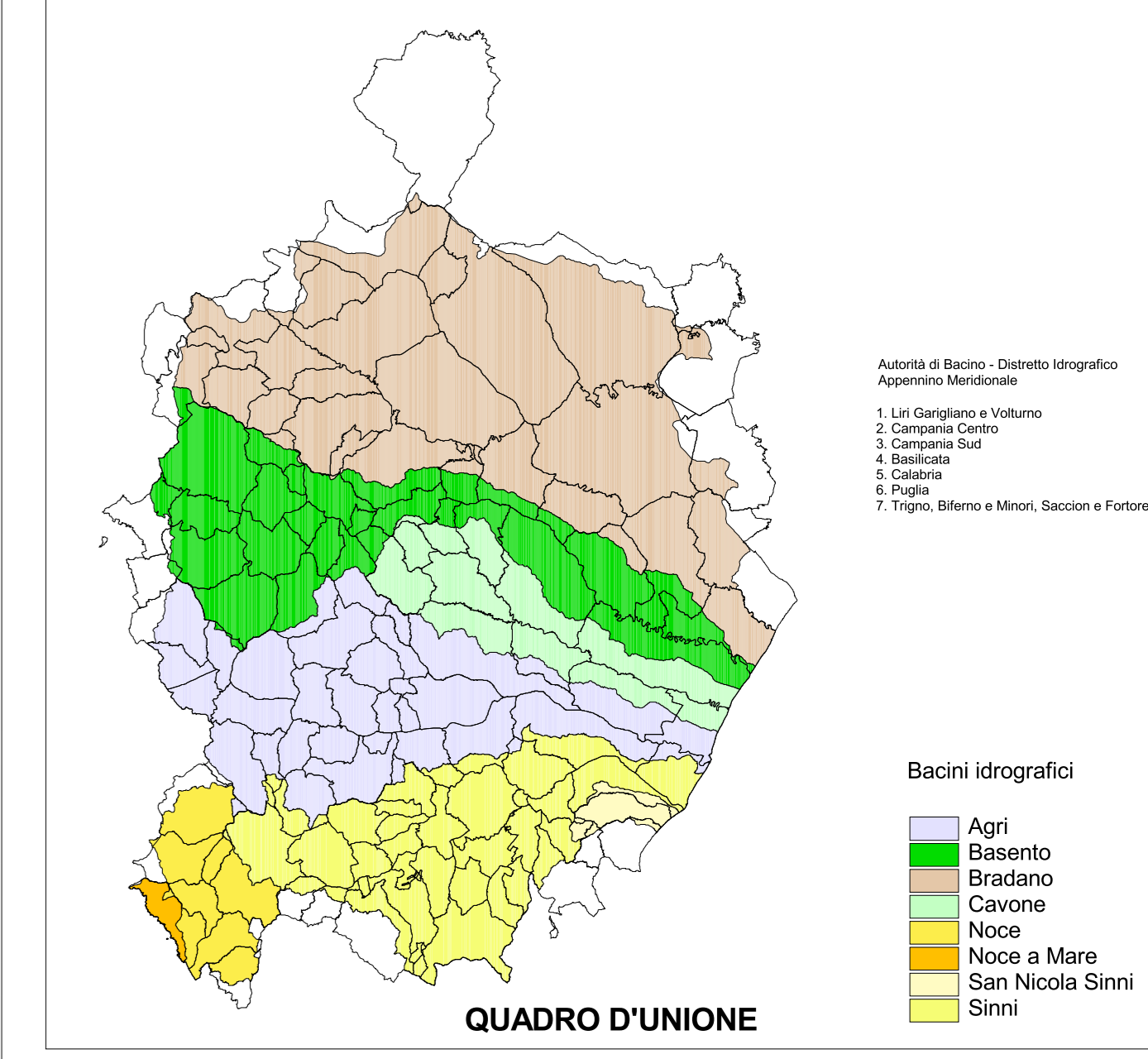


PROGETTO DI PIANO DI GESTIONE DEL RISCHIO DI ALLUVIONE

(Direttiva Comunitaria 2007/60/CE, D.Lvo. 49/2010, D.L.vo 219/2010)

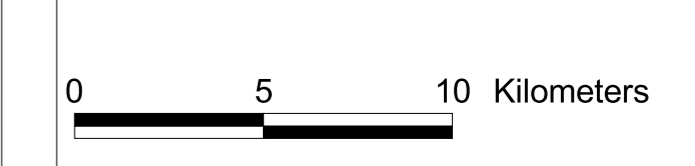
Codice elaborato	TAV.9
PRINCIPALI INFRASTRUTTURE DI TRASPORTO POTENZIALMENTE ESPOSTE A CRITICITA' IDRAULICA DA ALLUVIONI E DA MAREGGIATE	
Bacino	Bradano, Basento, Cavone, Agri, Sinni e Noce
Corso d'acqua	
Scala	1:200.000

Autorità di Bacino della Basilicata



LEGENDA

- LIMITI DELLE UoM
- BACINI IDROGRAFICI ADB BASILICATA
- RETICOLO IDROGRAFICO ADB BASILICATA
- INVASI
- FASCE DI PERICOLOSITA' IDRAULICA DA ALLUVIONI E DA MAREGGIATE (T=500)
- STRADE STATALI
- STRADE PROVINCIALI
- FERROVIE
- STAZIONI FERROVIARIE
- AEREOPORTI
- PORTI
- ELIPORTI



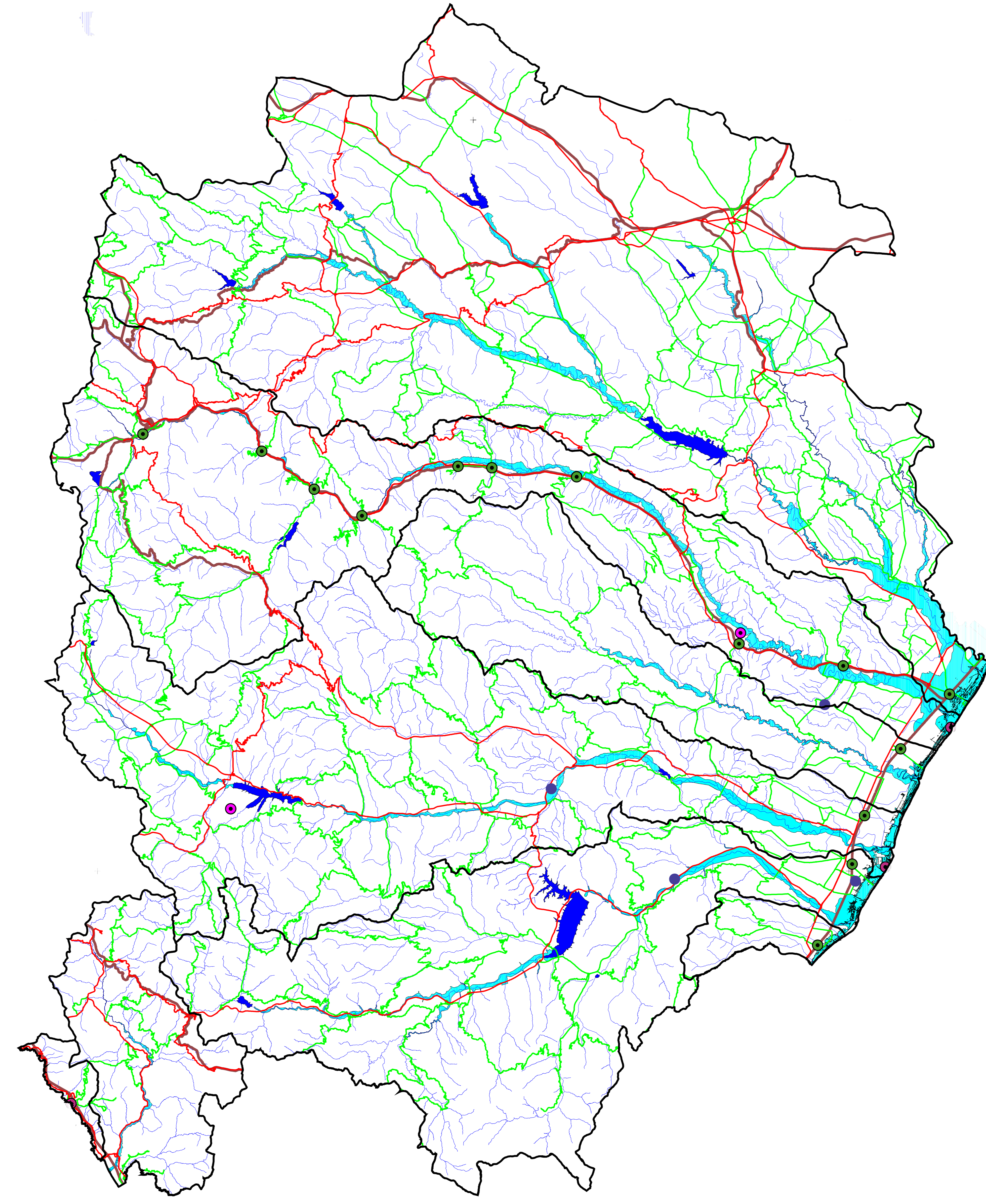
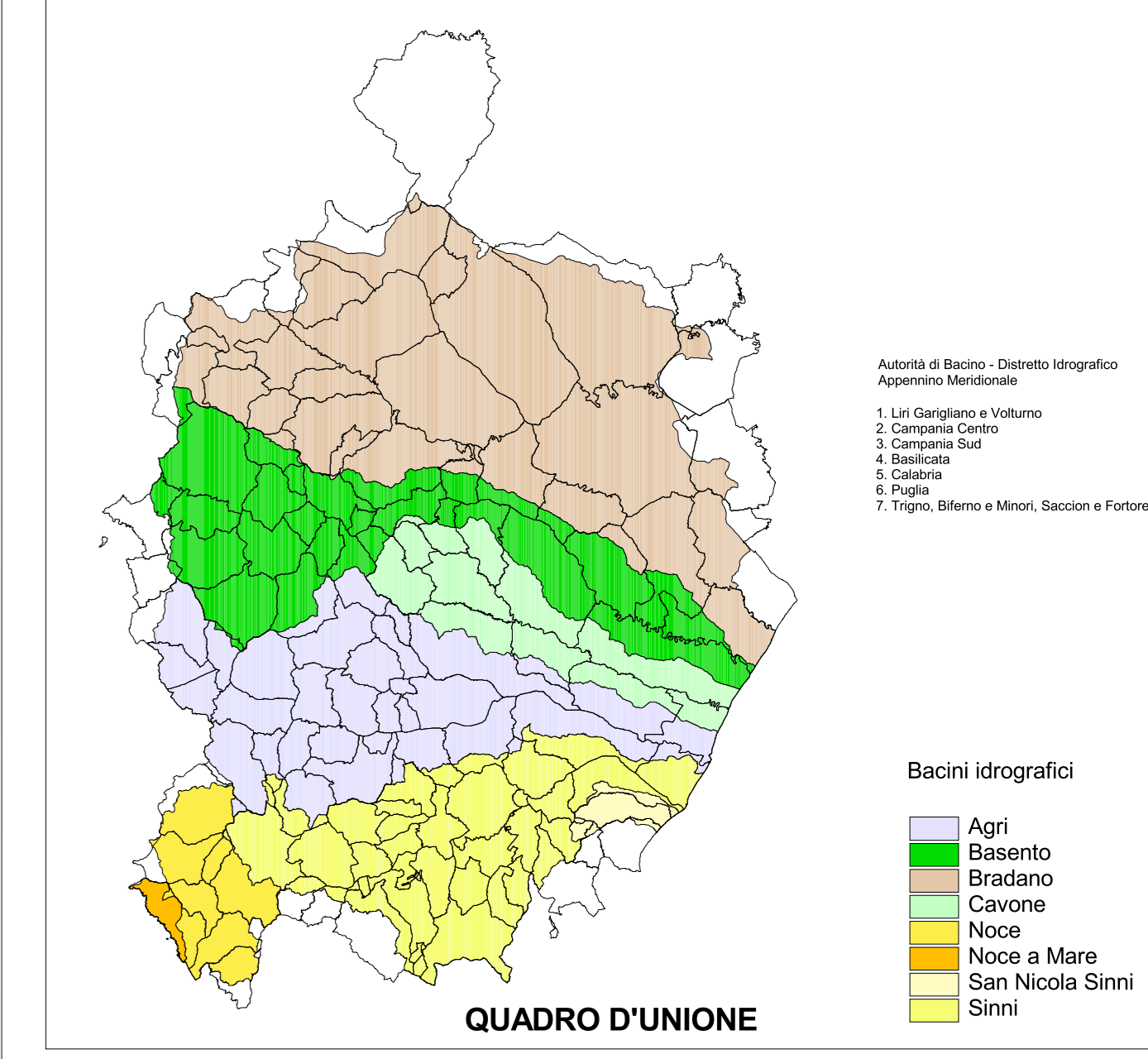


PROGETTO DI PIANO DI GESTIONE DEL RISCHIO DI ALLUVIONE

(Direttiva Comunitaria 2007/60/CE, D.Lvo. 49/2010, D.L.vo 219/2010)

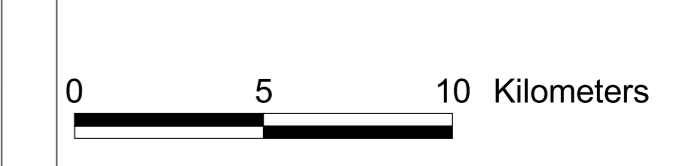
Codice elaborato	TAV.9
PRINCIPALI INFRASTRUTTURE DI TRASPORTO POTENZIALMENTE ESPOSTE A CRITICITA' IDRAULICA DA ALLUVIONI E DA MAREGGIATE	
Bacino	Bradano, Basento, Cavone, Agri, Simi e Noce
Corso d'acqua	
Scala	1:200.000

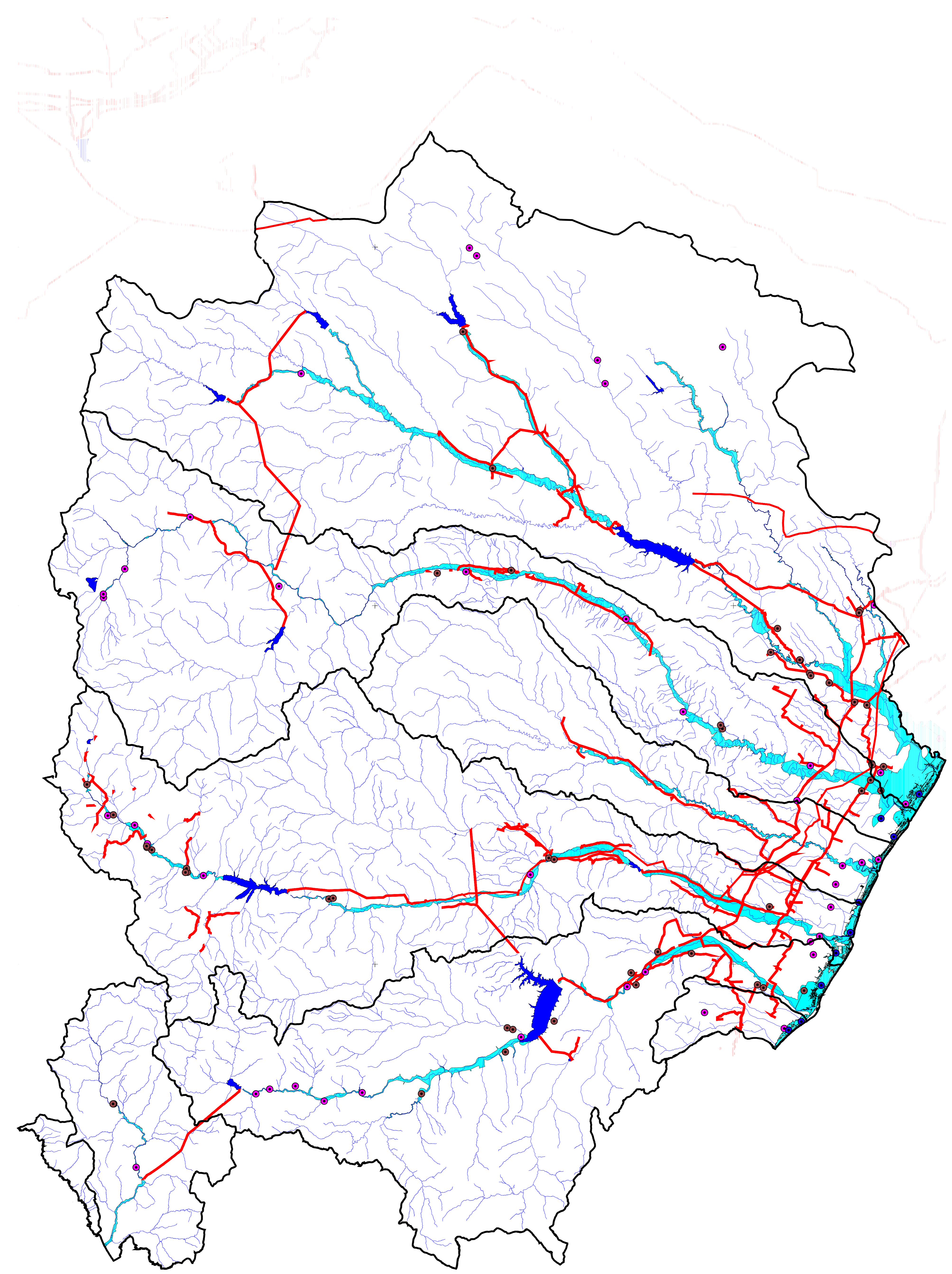
Autorità di Bacino della Basilicata



LEGENDA

- LIMITI DELLE UoM
- BACINI IDROGRAFICI ADB BASILICATA
- RETICOLO IDROGRAFICO ADB BASILICATA
- INVASI
- FASCE DI PERICOLOSITA' IDRAULICA DA ALLUVIONI E DA MAREGGIATE (T=500)
- STRADE STATALI
- STRADE PROVINCIALI
- FERROVIE
- STAZIONI FERROVIARIE
- AEREOPORTI
- PORTI
- ELIPORTI



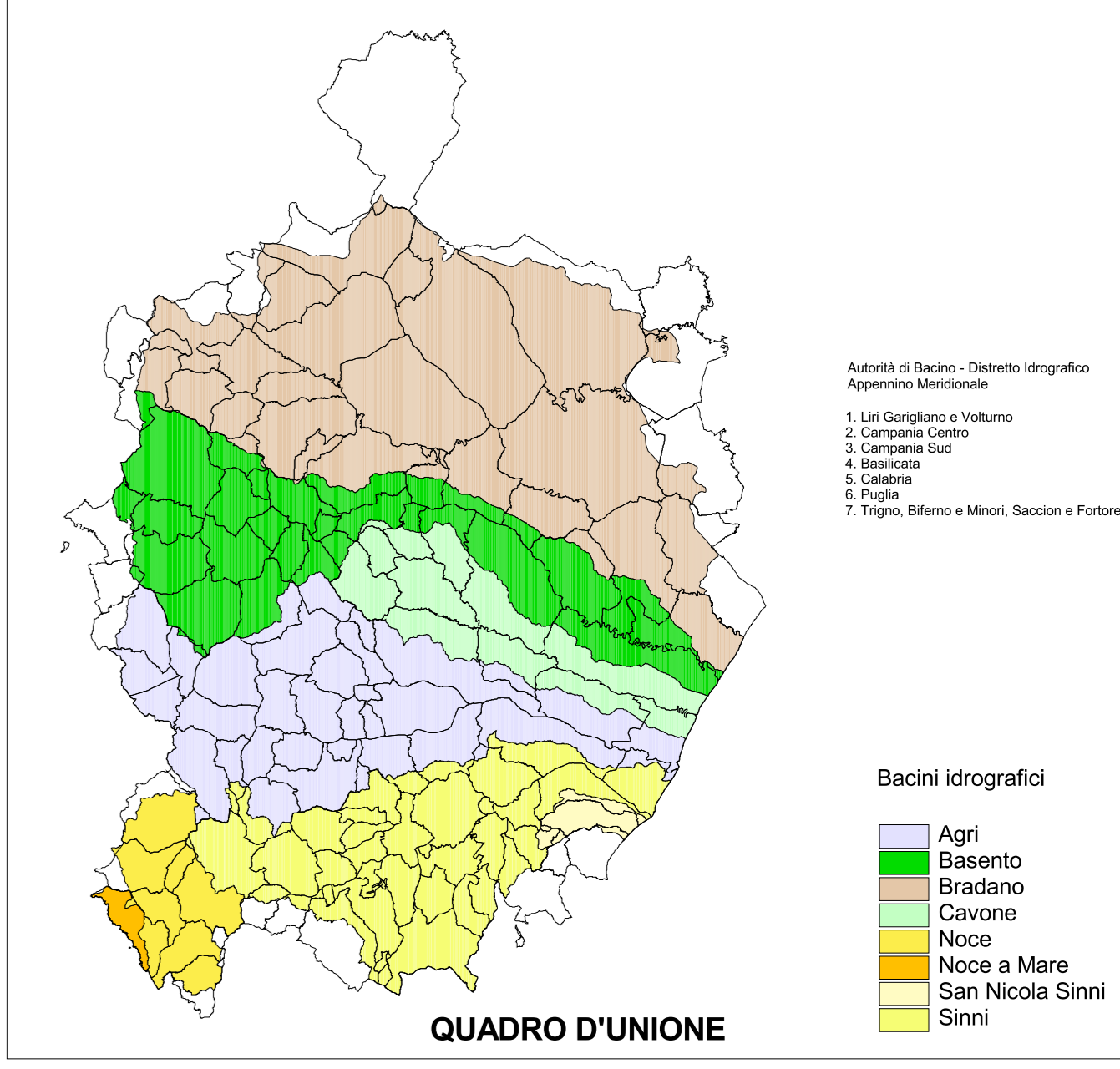


PROGETTO DI PIANO DI GESTIONE DEL RISCHIO DI ALLUVIONE

(Direttiva Comunitaria 2007/60/CE, D.Lvo. 49/2010, D.L.vo 219/2010)

Codice elaborato	TAV.10
INFRASTRUTTURE IDRICHE PRINCIPALI POTENZIALMENTE ESPOSTE A CRITICITA' IDRAULICA DA ALLUVIONI E DA MAREGGIATE	
Bacino	Bradano, Basento, Cavone, Agri, Sinni e Noce
Corso d'acqua	
Scala	1:200.000

Autorità di Bacino della Basilicata

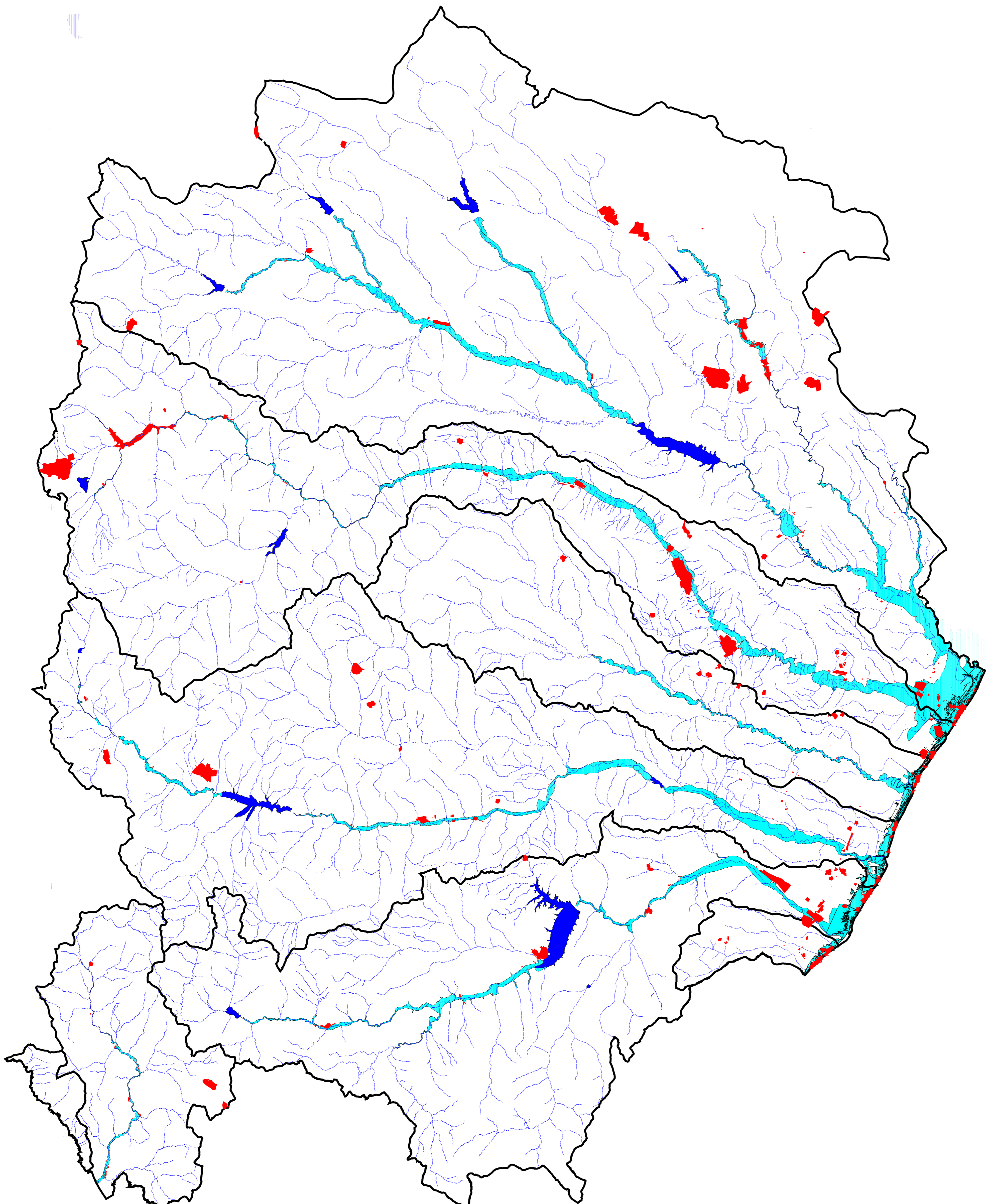


LEGENDA

- LIMITI DELLE UoM
- BACINI IDROGRAFICI ADB BASILICATA
- RETICOLO IDROGRAFICO ADB BASILICATA
- INVASI
- FASCE DI PERICOLOSITA' IDRAULICA DA ALLUVIONI E DA MAREGGIATE (T=500)
- INFRASTRUTTURE IDRICHE
- DEPURATORI
- IMPIANTI DI SOLLEVAMENTO
- IDROVORE



647000 648000 649000 650000 651000



647000 648000 649000 650000 651000

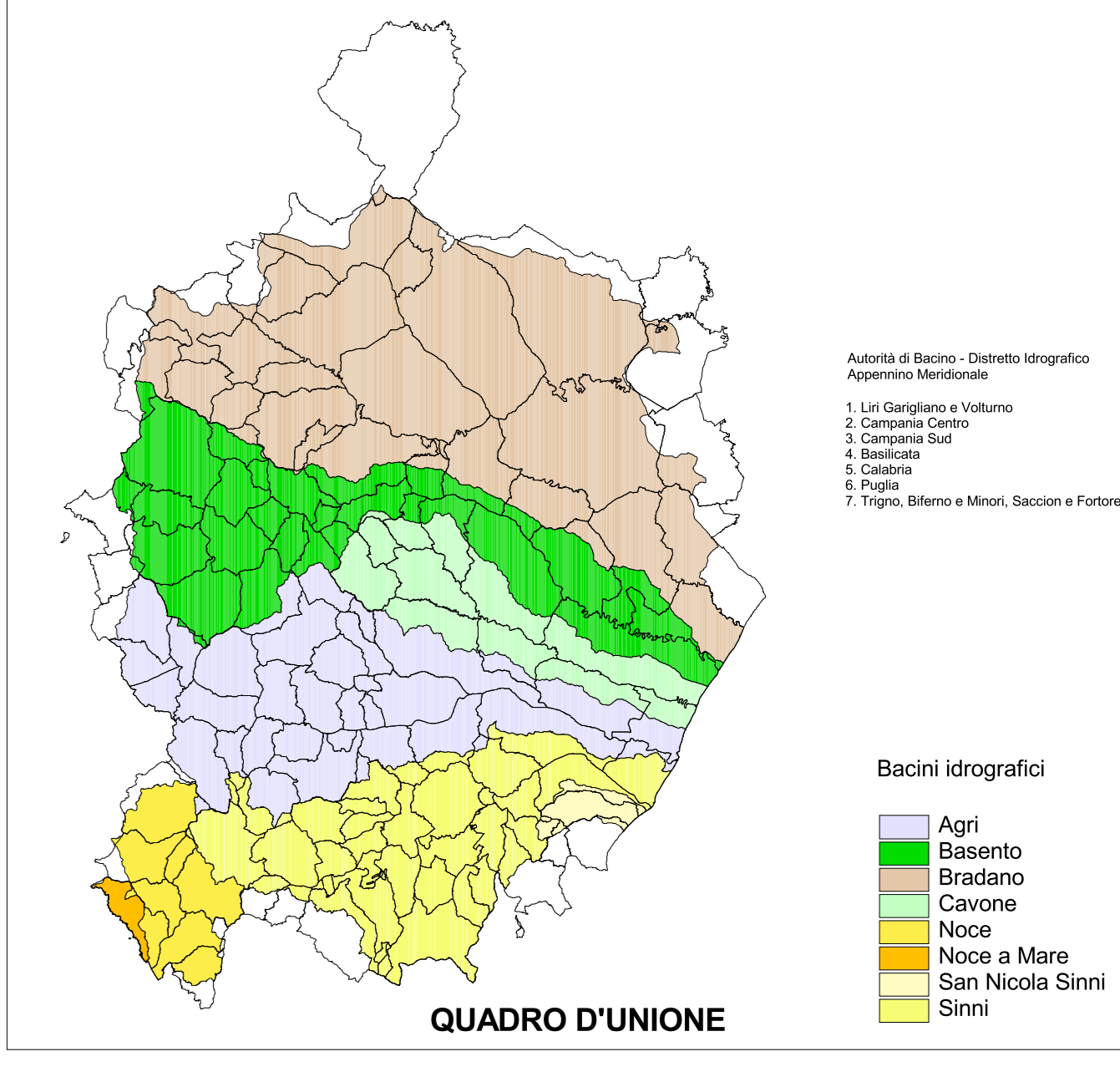


**PROGETTO DI PIANO DI GESTIONE
DEL RISCHIO DI ALLUVIONE**

(Direttiva Comunitaria 2007/60/CE, D.Lvo., 49/2010, D.L.vo 219/2010)

Codice elaborato	TAV.11
STRUTTURE PRODUTTIVE/ COMMERCIALI POTENZIALMENTE ESPOSTE A CRITICITA' IDRAULICA DA ALLUVIONI E MAREGGIATE	
Bacino	Bradano, Basento, Cavone, Agri, Sinni e Noce
Corso d'acqua	
Scala	1:200.000

Autorità di Bacino della Basilicata



LEGENDA

- LIMITI DELLE UoM
- BACINI IDROGRAFICI ADB BASILICATA
- RETICOLO IDROGRAFICO ADB BASILICATA
- INVASI
- STRUTTURE PRODUTTIVE/ COMMERCIALI
- FASCE DI PERICOLOSITA' IDRAULICA
DA ALLUVIONI E DA MAREGGIATE
(T=500)



647000

648000

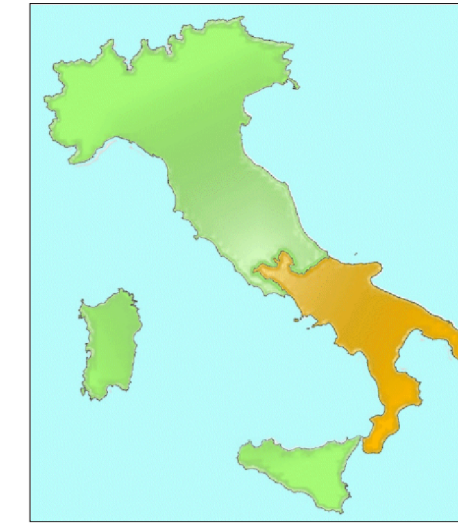
649000

650000

651000

*Distretto Idrografico
dell'Appennino Meridionale*

Autorità di Bacino Nazionale dei Fiumi Liri-Garigliano e Volturno,
Regione Abruzzo, Regione Basilicata, Regione Calabria, Regione Campania,
Regione Lazio, Regione Molise, Regione Puglia

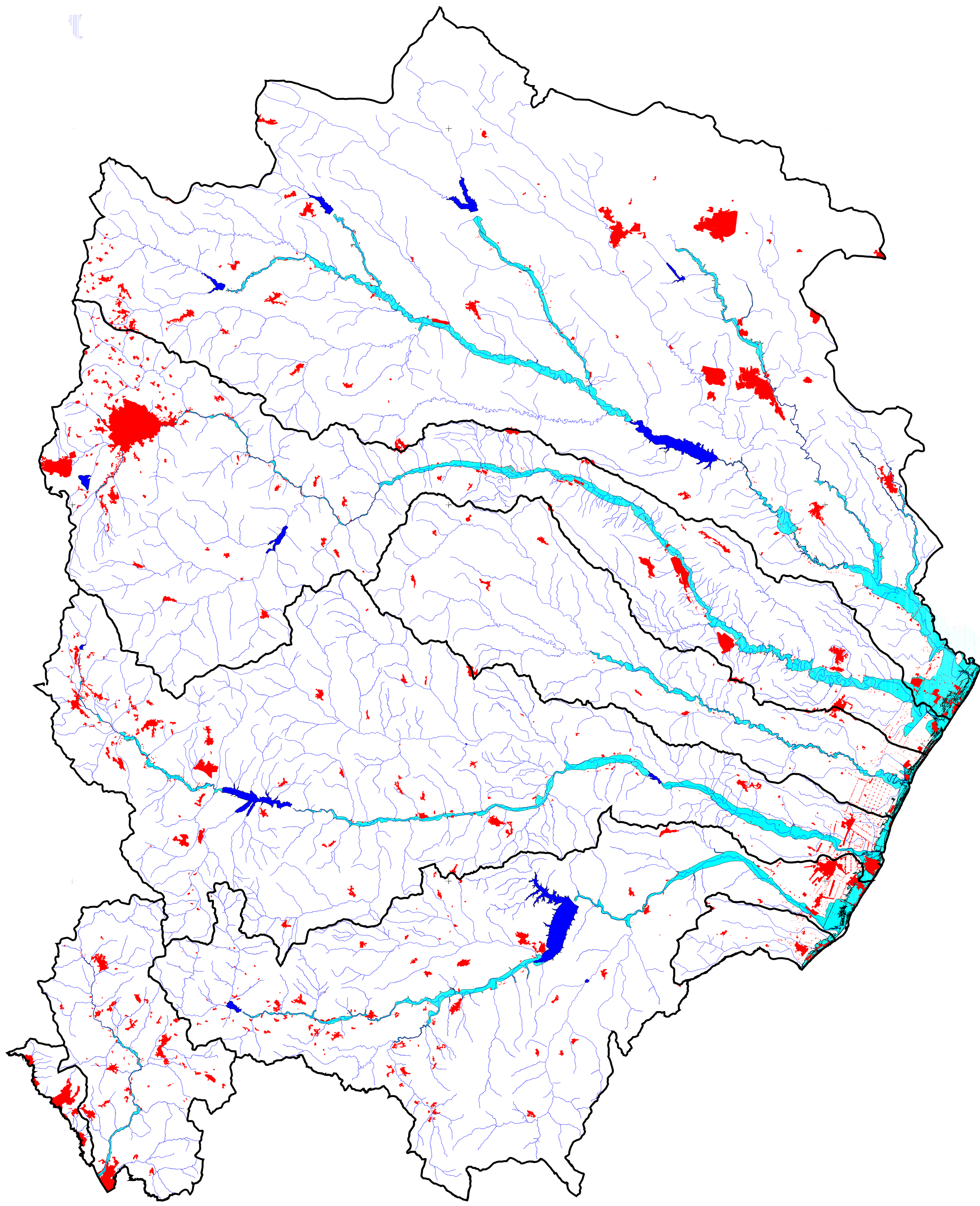
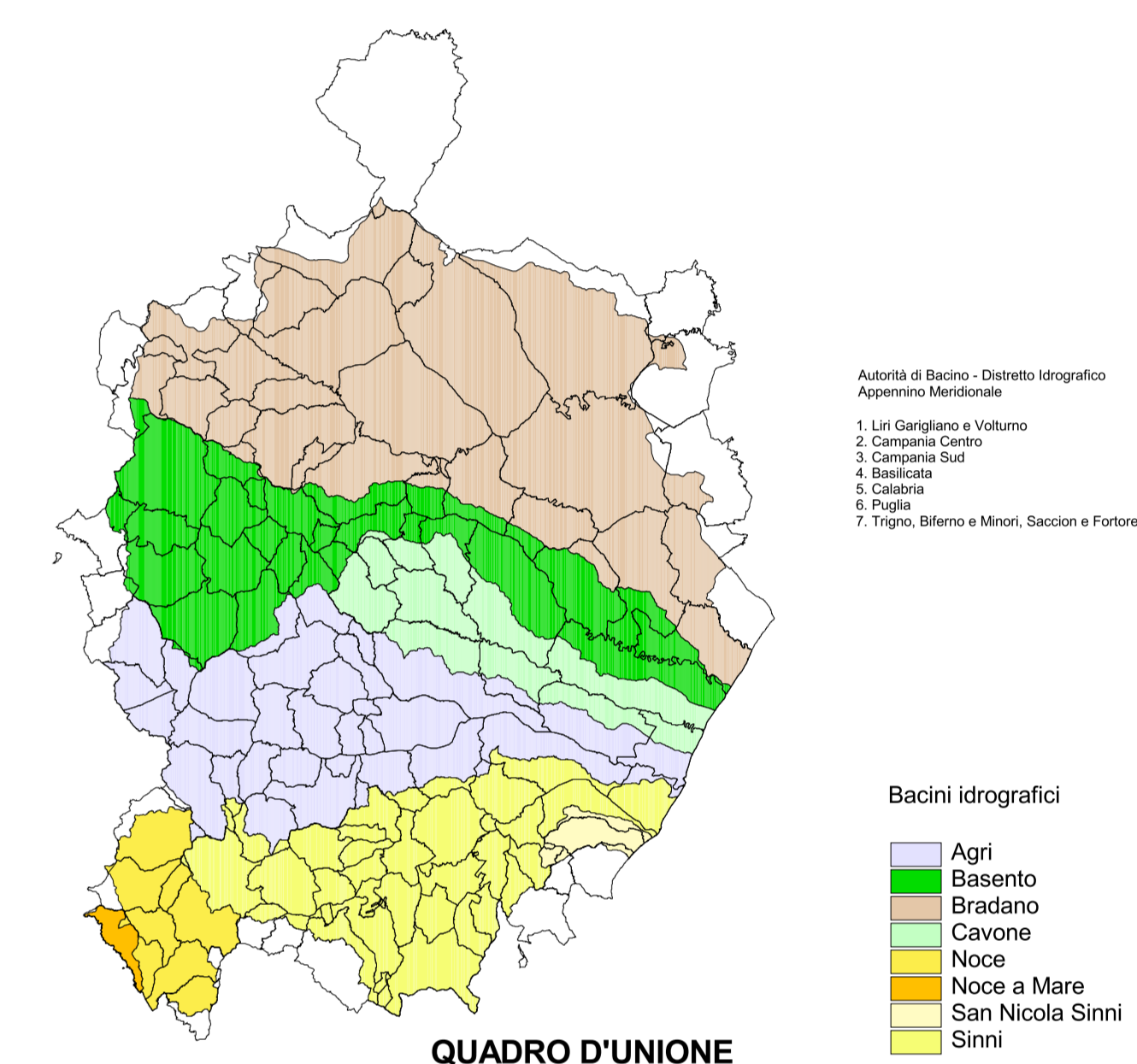


PROGETTO DI PIANO DI GESTIONE DEL RISCHIO DI ALLUVIONE

(Direttiva Comunitaria 2007/60/CE, D.Lvo., 49/2010, D.L.vo 219/2010)

Codice elaborato	TAV.12
URBANIZZATO POTENZIALMENTE ESPOSTO A CRITICITA' IDRAULICA DA ALLUVIONI E DA MAREGGIATE	
Bacino	Bradano, Basento, Cavone, Agri, Simi e Noce
Corso d'acqua	
Scala	1:200.000

Autorità di Bacino della Basilicata



LEGENDA

- LIMITI DELLE UoM
- BACINI IDROGRAFICI ADB BASILICATA
- RETICOLO IDROGRAFICO ADB BASILICATA
- INVASI
- URBANIZZATO
- FASCE DI PERICOLOSITA' IDRAULICA DA ALLUVIONI E MAREGGIATE (T=500)

0 5 10 Kilometers

Maggio 2015
a cura di
Segreteria Tecnica Operativa
Autorità di Bacino della Basilicata

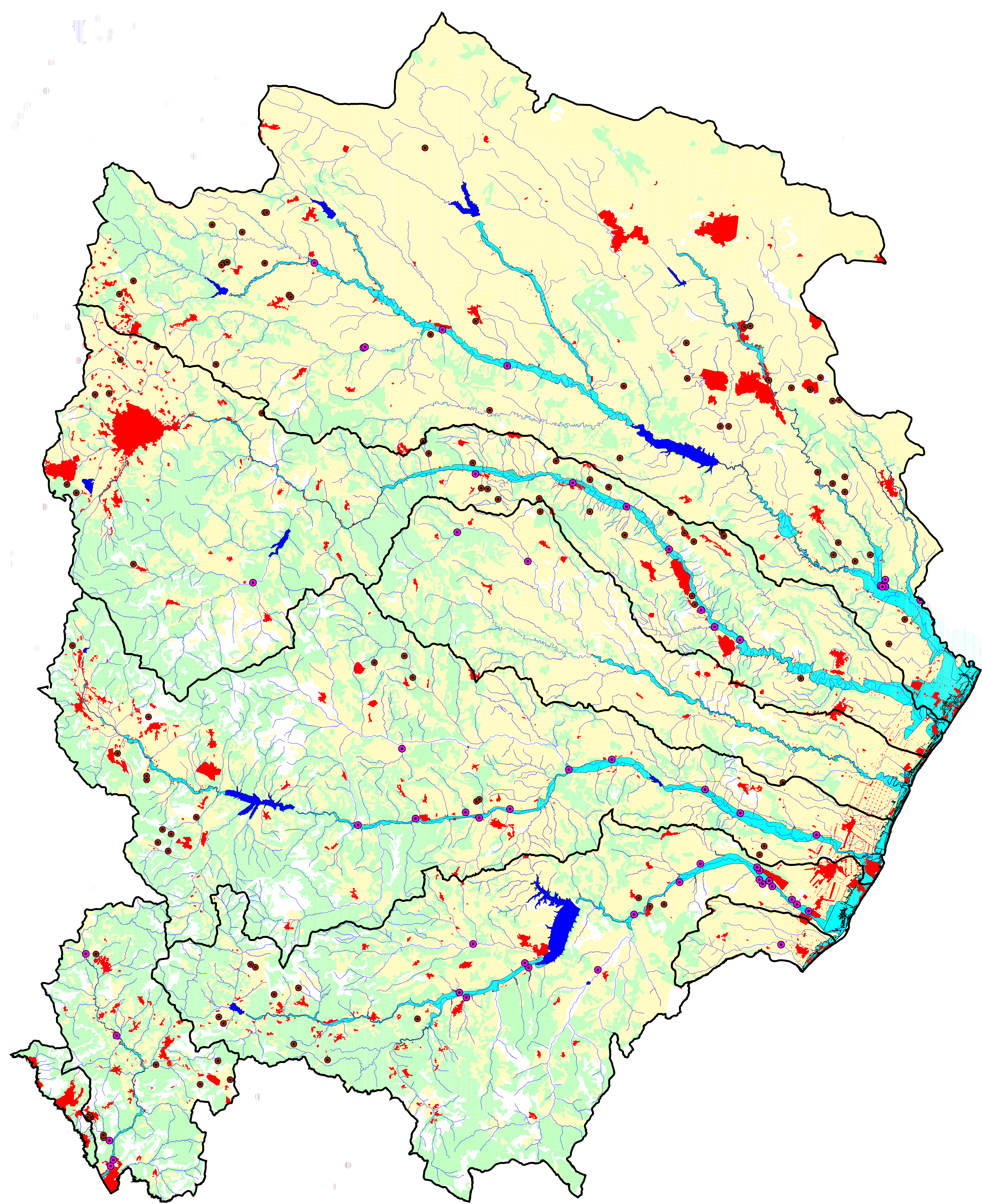
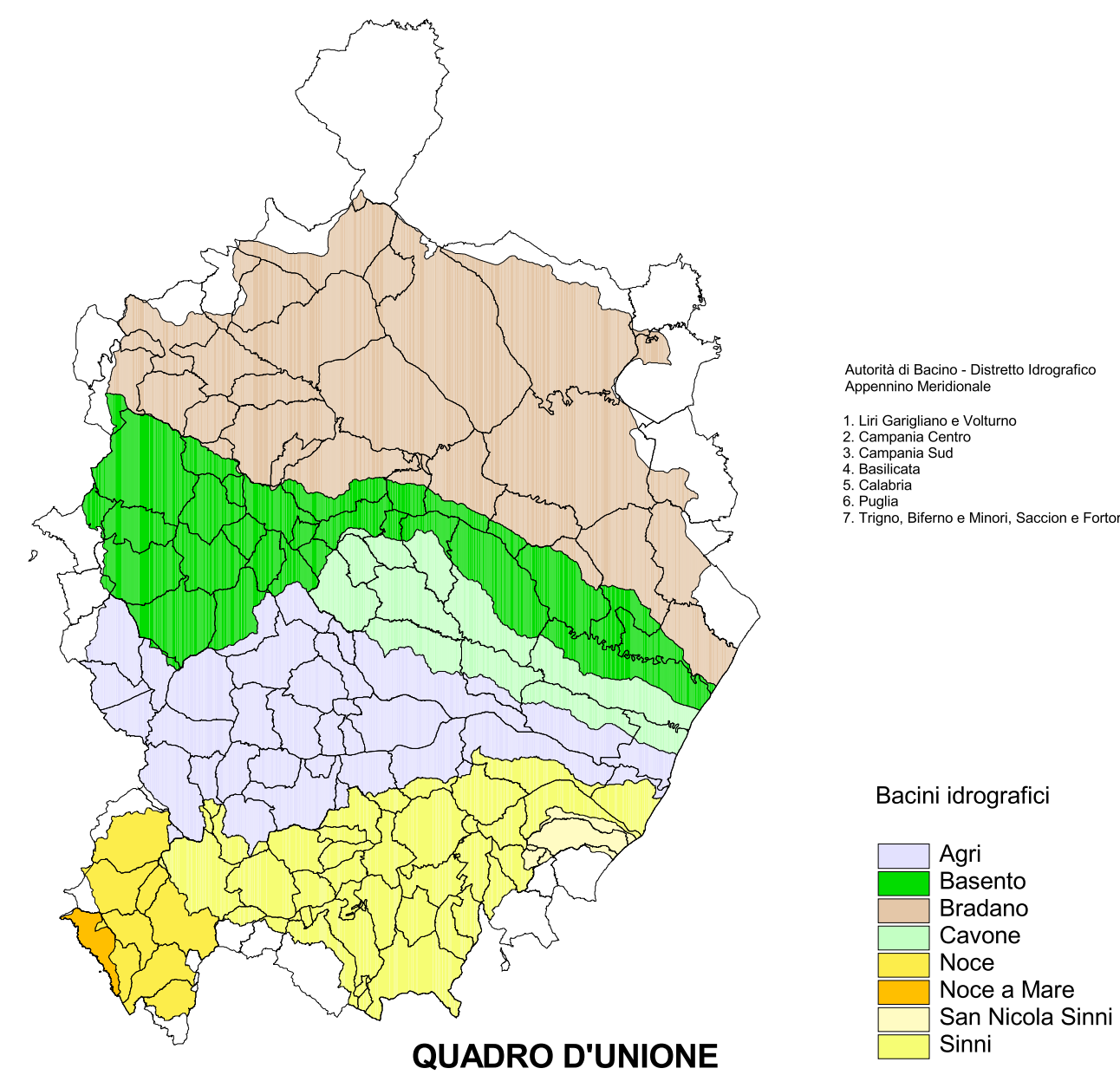


PROGETTO DI PIANO DI GESTIONE DEL RISCHIO DI ALLUVIONE

(Direttiva Comunitaria 2007/60/CE, D.Lvo. 49/2010, D.L.vo 219/2010)

Codice elaborato	TAV.13
USO DEL SUOLO POTENZIALMENTE ESPOSTO A CRITICITA' IDRAULICA DA ALLUVIONE E DA MAREGGIATE	
Bacino	Bradano, Basento, Cavone, Agri, Sinni e Noce
Corso d'acqua	
Scala	1:200.000

Autorità di Bacino della Basilicata



LEGENDA

- LIMITI DELLE UoM
- BACINI IDROGRAFICI ADB BASILICATA
- RETICOLO IDROGRAFICO ADB BASILICATA
- INVASI
- FASCE DI PERICOLOSITA' IDRAULICA
DA ALLUVIONI E DA MAREGGIATE
(T=500)
- USO AGRICOLO DEL SUOLO (CLC 2006)
- AREE BOSCADE (CLC 2006)
- AREE URBANIZZATE (CLC 2006 mod.)
- CAVE
- IMPIANTI LAVORAZIONE INERTI



PIANO STRALCIO
PER LA DIFESA DAL RISCHIO IDROGEOLOGICO



PIANO STRALCIO DELLE FASCE FLUVIALI

E - Carta degli eventi calamitosi



Legenda

- Confine AIB Basilicata
- Limiti di bacino idrografico
- Limiti amministrativi comunali

- Centri abitati
- Comune
- Capoluogo di Provincia
- Capoluogo di Regione

- Reticolo idrografico principale
- Invasi artificiali

Bacini idrografici

- Agri
- Basento
- Bradano
- Cavone
- Noce
- Noce a Mare
- San Nicola Sinni
- Sinni

Eventi calamitosi

- Eventi di piena storicamente verificatisi (AVI)
- Esondazioni segnalate

Attività di vigilanza

- Restingimenti



PIANO STRALCIO
PER LA DIFESA DAL RISCHIO IDROGEOLOGICO



Aggiornamento 2011 scala 1:5000 Tavola n. 1

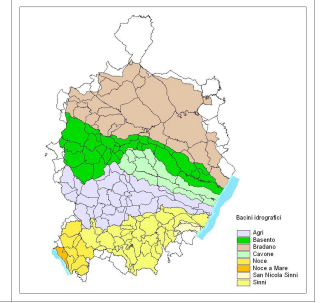
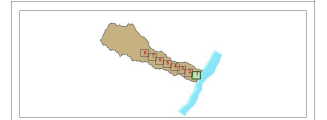
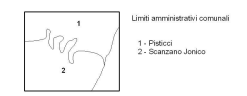


Legenda

- Limiti amministrativi comunali
- Limiti di bacino idrografico

- Area a rischio di inondazione $T_r = 10$ anni
- Area a rischio di inondazione $T_r = 200$ anni
- Area a rischio di inondazione $T_r = 500$ anni

Le fasce di pertinenza del corso d'acqua sono state ricavate da studi analitici basati su modellazioni di dettaglio.





PIANO STRALCIO
PER LA DIFESA DAL RISCHIO IDROGEOLOGICO



Aggiornamento 2011 scala 1:5000 Tavola n. 2

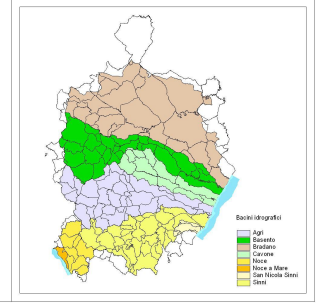
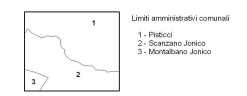


Legenda

- Limiti amministrativi comunali
- Limiti di bacino idrografico

- Area a rischio di inondazione T_r = 30 anni
- Area a rischio di inondazione T_r = 200 anni
- Area a rischio di inondazione T_r = 500 anni

Le fasce di pertinenza del corso d'acqua sono state ricavate da studi analitici basati su modellazioni di dettaglio.





PIANO STRALCIO
PER LA DIFESA DAL RISCHIO IDROGEOLOGICO



Aggiornamento 2011 scala 1:5000 Tavola n. 3

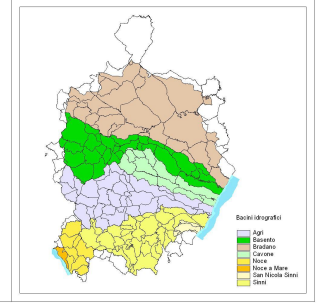
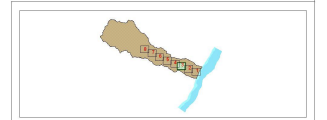
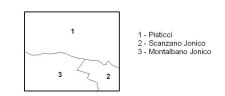


Legenda

- Limiti amministrativi comunali
- Limiti di bacino idrografico

- Area a rischio di inondazione: $T_r = 50$ anni
- Area a rischio di inondazione: $T_r = 200$ anni
- Area a rischio di inondazione: $T_r = 500$ anni

Le fasce di pertinenza del corso d'acqua sono state ricavate da studi analitici basati su modellazioni di dettaglio.





PIANO STRALCIO
PER LA DIFESA DAL RISCHIO IDROGEOLOGICO



Aggiornamento 2011 scala 1:5000 Tavola n. 4

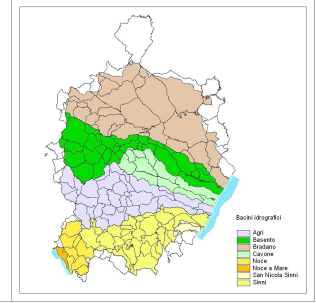
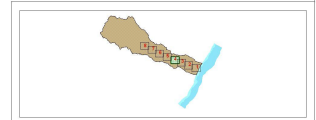
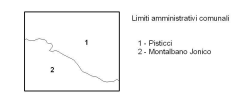


Legenda

- Limiti amministrativi comunali
- Limiti di bacino idrografico

- Area a rischio di inondazione Tr = 50 anni
- Area a rischio di inondazione Tr = 200 anni
- Area a rischio di inondazione Tr = 500 anni

Le fasce di pertinenza del corso d'acqua sono state ricavate da studi analitici basati su modellazioni di dettaglio.





PIANO STRALCIO
PER LA DIFESA DAL RISCHIO IDROGEOLOGICO



Aggiornamento 2011 scala 1:5000 Tavola n. 5

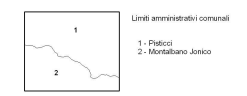


Legenda

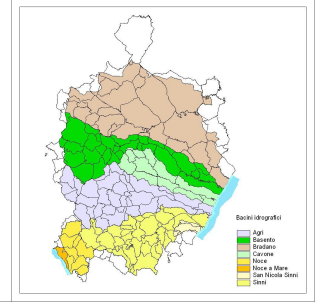
- Limiti amministrativi comunali
- Limiti di bacino idrografico

- Area a rischio di inondazione $T_r = 30$ anni
- Area a rischio di inondazione $T_r = 200$ anni
- Area a rischio di inondazione $T_r = 500$ anni

Le fasce di pertinenza del corso d'acqua sono state ricavate da studi analitici basati su modellazioni di dettaglio.



- Limiti amministrativi comunali
- 1 - Platocci
 - 2 - Montalbano Jonico

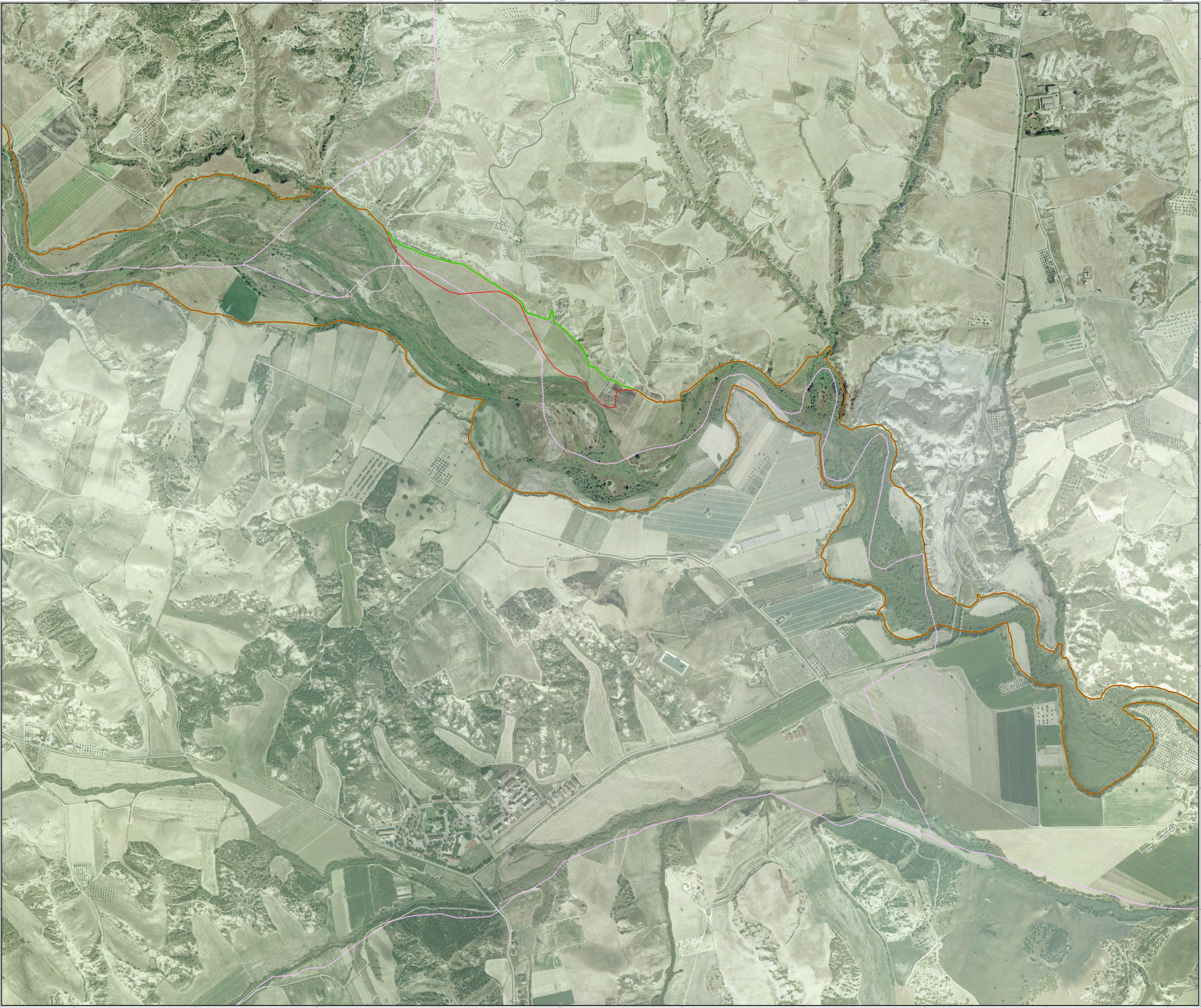




PIANO STRALCIO
PER LA DIFESA DAL RISCHIO IDROGEOLOGICO



Aggiornamento 2011 scala 1:5000 Tavola n. 8



Legenda

- Limiti amministrativi comunali
- Limiti di bacino idrografico

- Area a rischio di inondazione $T_r = 50$ anni
- Area a rischio di inondazione $T_r = 200$ anni
- Area a rischio di inondazione $T_r = 500$ anni

Le fasce di pertinenza del corso d'acqua sono state ricavate da studi analitici basati su modellazioni di dettaglio.

