

2018



Piano Comunale di *Protezione civile*

Comune di Pisticci
(Provincia di Matera)

Il Sindaco:

Avv. Viviana Verri

Il Progettista:

Ufficio Tecnico Comunale

Attività di supporto:



Bovedam Engineering s.r.l.

Arch. Francesco Bove

Ing. Feliciano Cefalo

ATTI AMMINISTRATIVI

Delibera di C.C. n° _____ del _____

Prog: 36

Serie: "P.c.P.C" Piano comunale
Protezione Civile

ALL. 10	36	P.c.P.C.	Scala: ****
		PIANO STRALCIO DELLE AREE DI VERSANTE AREALI A RISCHIO FRANA	Data: Maggio 2018
			Revisione: Rev.01_22.05.2018

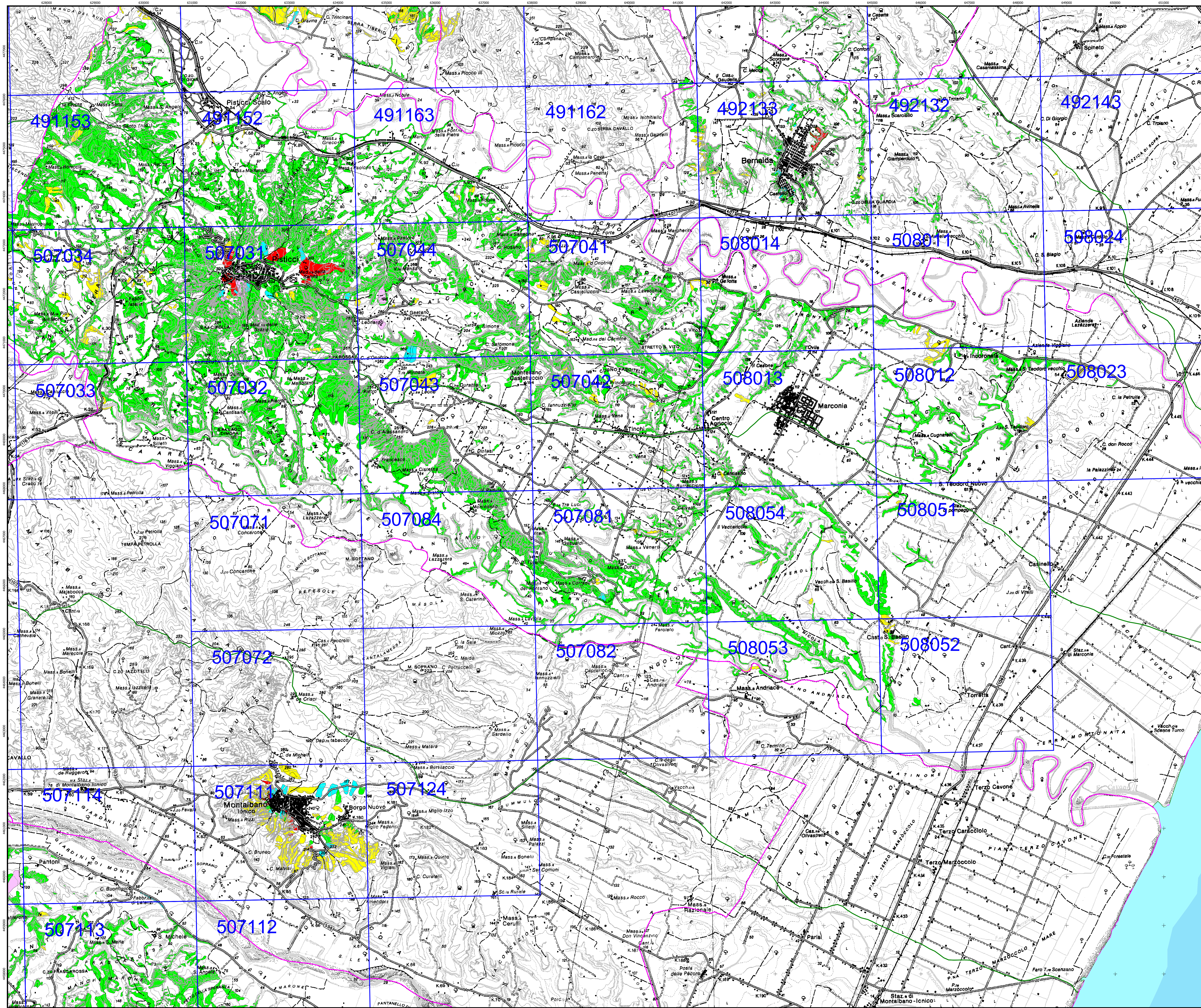
Piano Comunale di Protezione Civile



PIANO STRALCIO
PER LA DIFESA DAL RISCHIO IDROGEOLOGICO

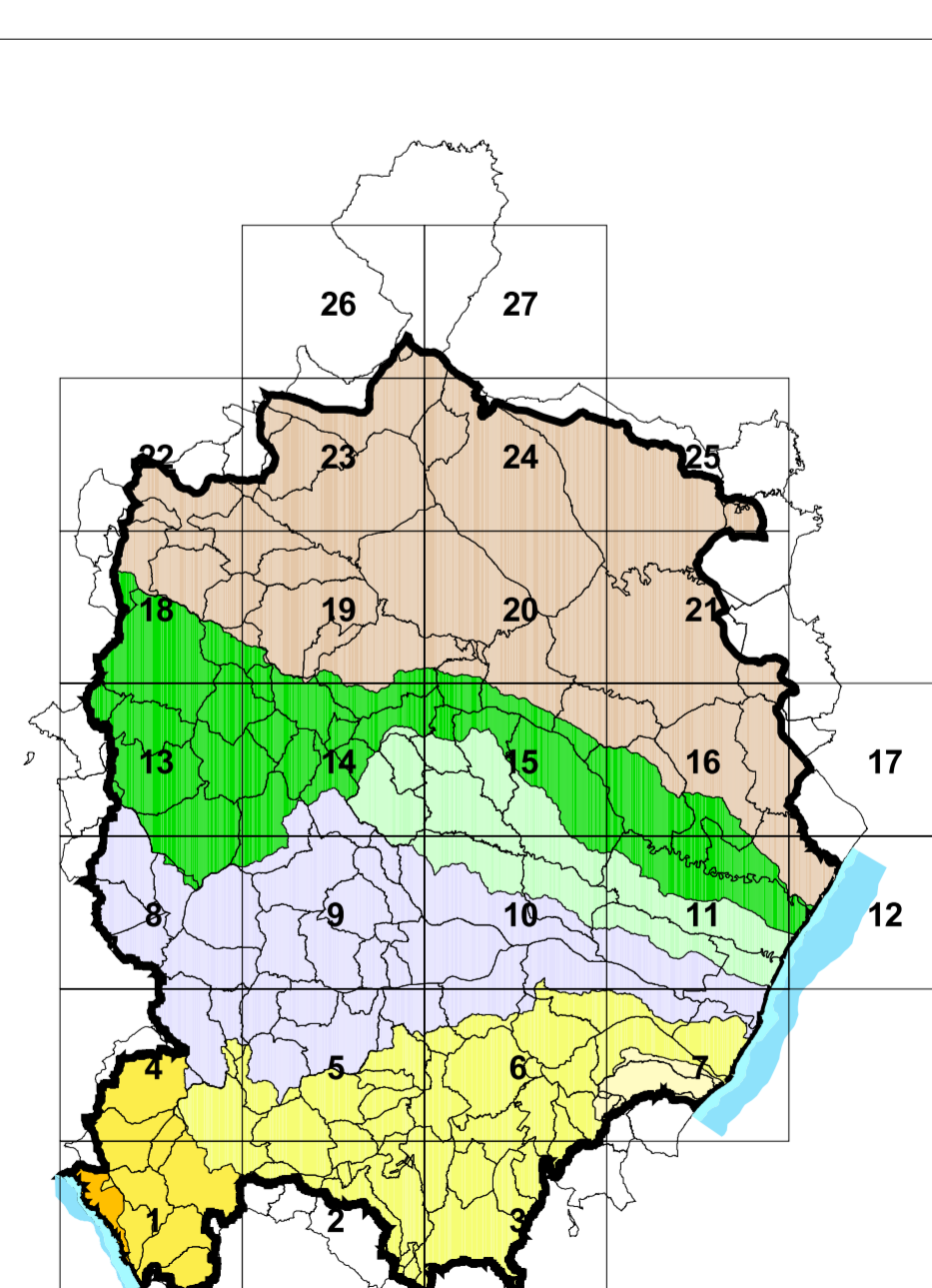
PIANO STRALCIO DELLE AREE DI VERSANTE
B - Carta del rischio

Aggiornamento 2016 scala 1:25000 Tavola n. 11



Legenda

- Confine Adb Basilicata
- Limiti di bacino idrografico
- Limiti amministrativi comunali
- R4 - Aree a rischio idrogeologico molto elevato
- R3 - Aree a rischio idrogeologico elevato
- R2 - Aree a rischio idrogeologico medio
- R1 - Aree a rischio idrogeologico moderato
- P - Aree pericolose
- ASV - Aree assoggettate a verifica idrogeologica
- Rb - Aree bonificate
- Tavole di dettaglio 1:10.000



Bacini idrografici

- Agri
- Basento
- Bradano
- Crivone
- Noce
- Noce e Mare
- San Nicola Simi
- Sinni



PIANO STRALCIO
PER LA DIFESA DAL RISCHIO IDROGEOLOGICO

PIANO STRALCIO DELLE AREE DI VERSANTE
A2 - Carta inventario delle frane

Aggiornamento 2016 scala 1:25000 Tavola n. 11

Legenda

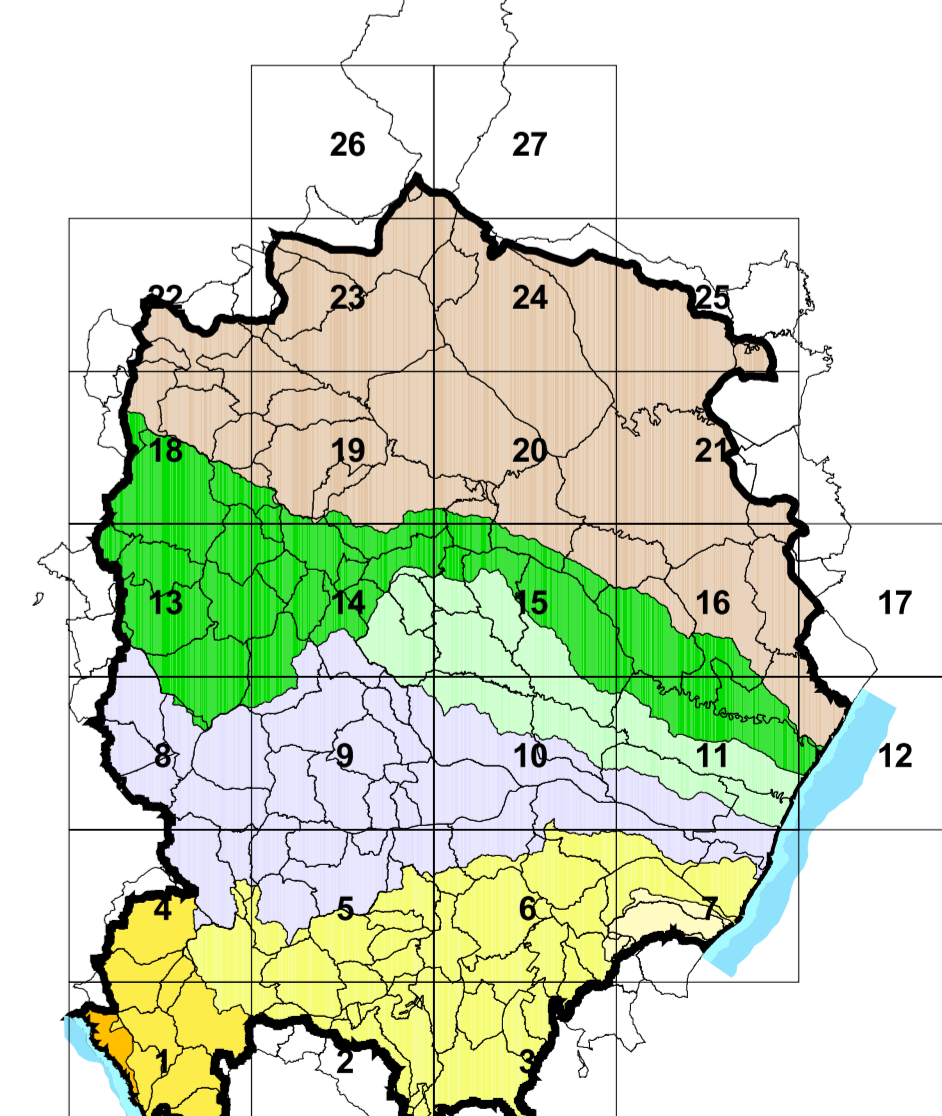
- Confine Adb Basilicata
- Limiti di bacino idrografico
- Limiti amministrativi comunali

Da definire

Tipologia di movimento prevalente

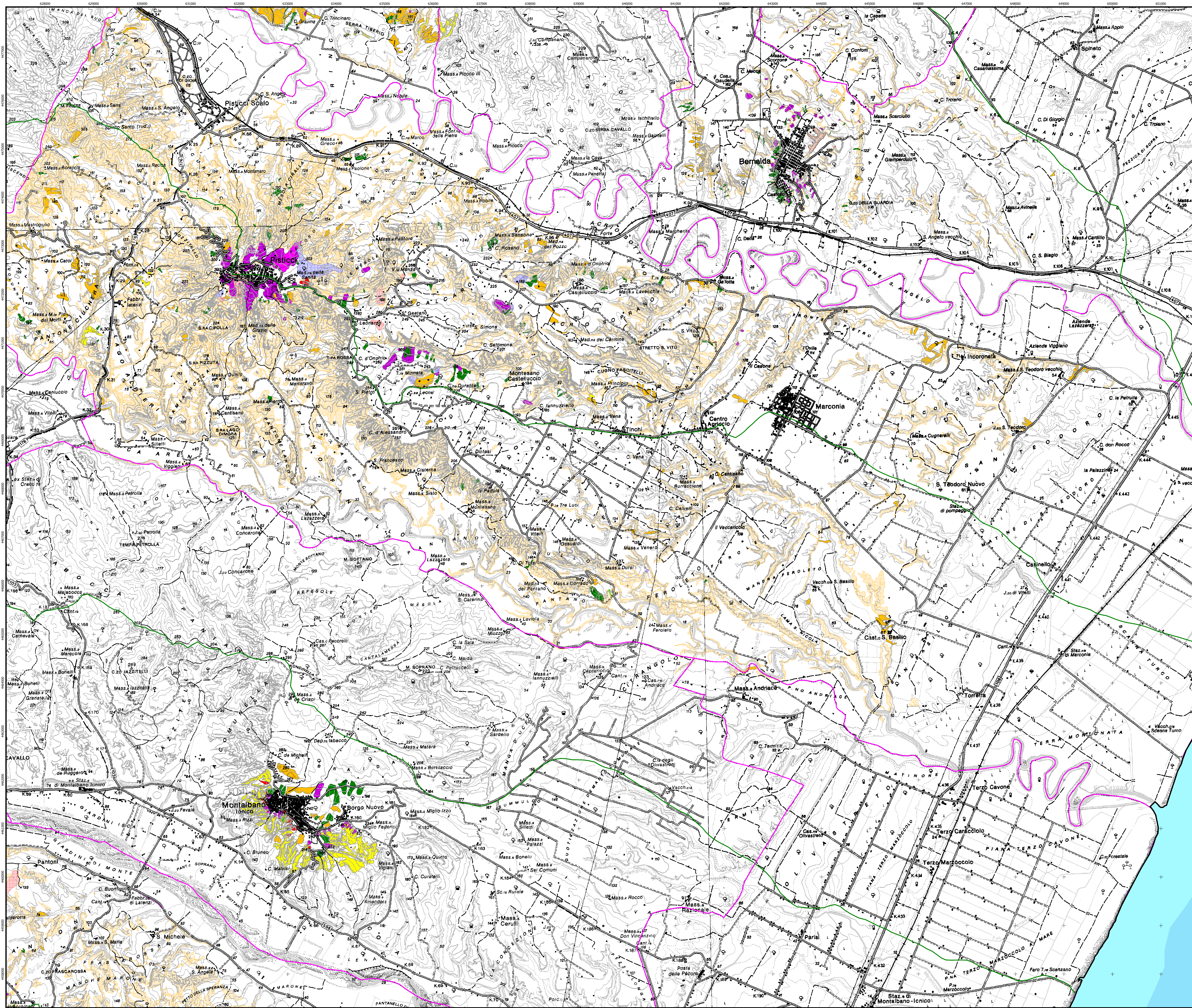
- Crollo
- Ribaltamento
- Scivolamento rotazionale
- Scivolamento traslativo
- Espansione laterale
- Colamento lento
- Colamento rapido
- Sprofondamento
- Area soggetta a sprofondamenti diffusi
- Creep
- Calanco

- Paleosfrana
- Area di rispetto crollo
- Fenomeni retrogressivi
- Versanti soggetti ad arretramento diffuso
- Frane complesse



Bacini idrografici

- Agri
- Basento
- Bradano
- Crivone
- Noce
- Noce e Mare
- San Nicola Simi
- Sinni



628000

629000

630000

4478000

4478000

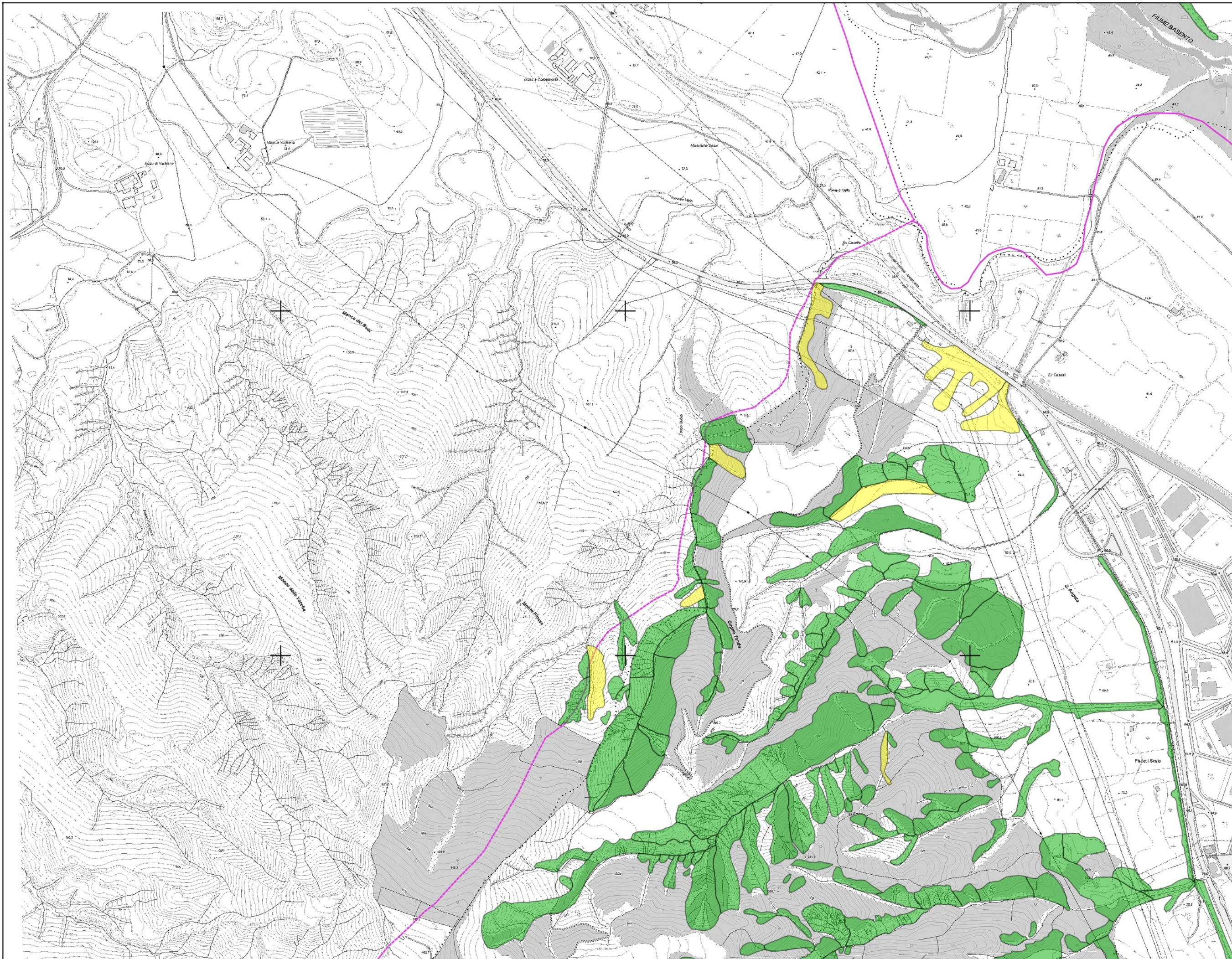
4477000

4477000

628000

629000

630000



Autorità Interregionale di Bacino della Basilicata

Piano stralcio per la difesa dal rischio idrogeologico

Tavola: 491154

Aggiornamento 2016

Legenda

-  limiti amministrativi
-  limiti AdB

Tipologie di rischio:

-  R4 - molto elevato
-  R3 - elevato
-  R2 - medio
-  R1 - moderato
-  ASV - aree assoggettate a verifica idrogeologica
-  P - aree pericolose
-  Rb - aree bonificate

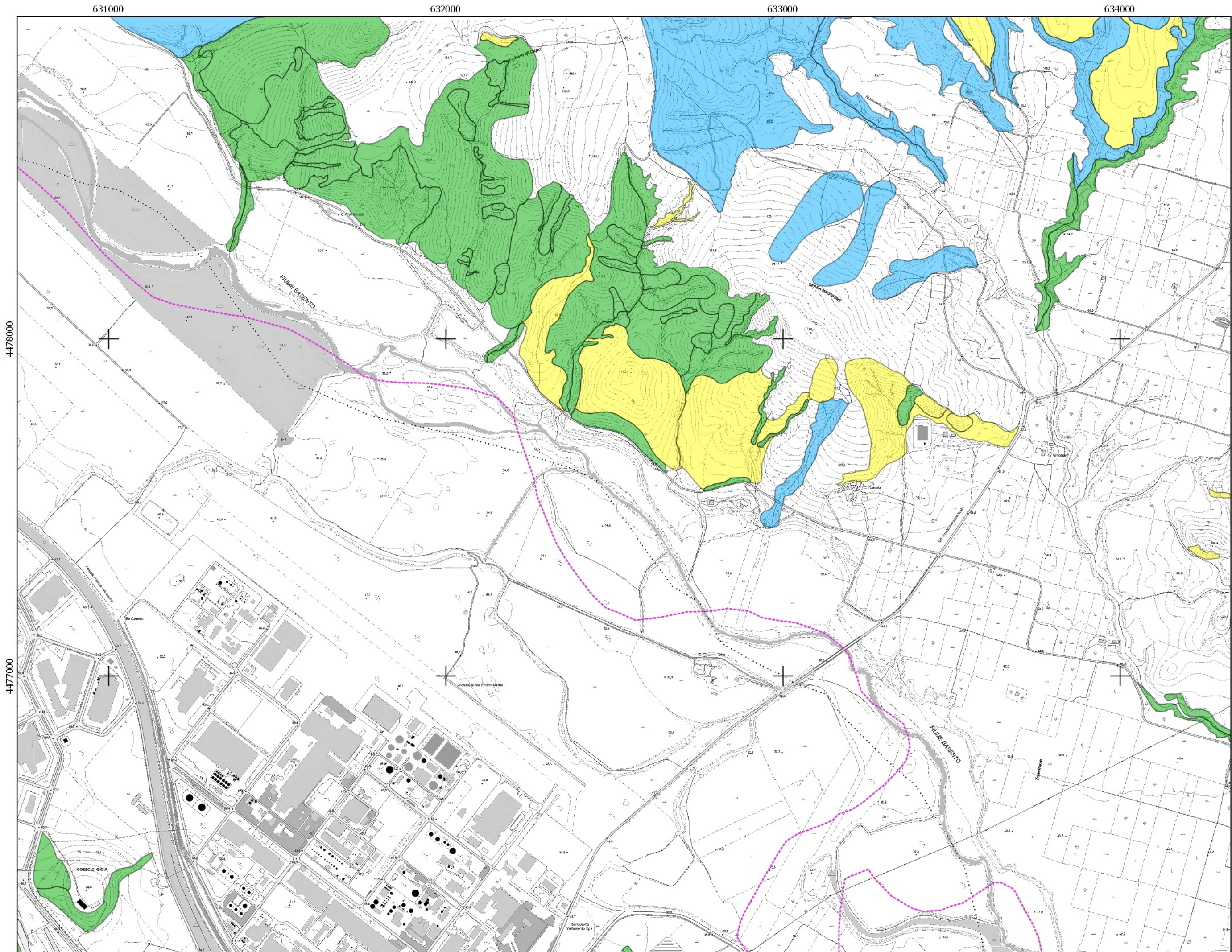
Scala 1:10.000

Piano stralcio delle aree di versante

B - CARTA DEL RISCHIO



www.adb.basilicata.it



Autorità Interregionale di Bacino della Basilicata

Piano stralcio per la difesa dal rischio idrogeologico

Tavola:
491151

Aggiornamento 2016

Legenda

- limiti amministrativi
- limiti AdB

Tipologie di rischio:

- R4 - molto elevato
- R3 - elevato
- R2 - medio
- R1 - moderato
- ASV - aree assoggettate a verifica idrogeologica
- P - aree pericolose
- Rb - aree bonificate

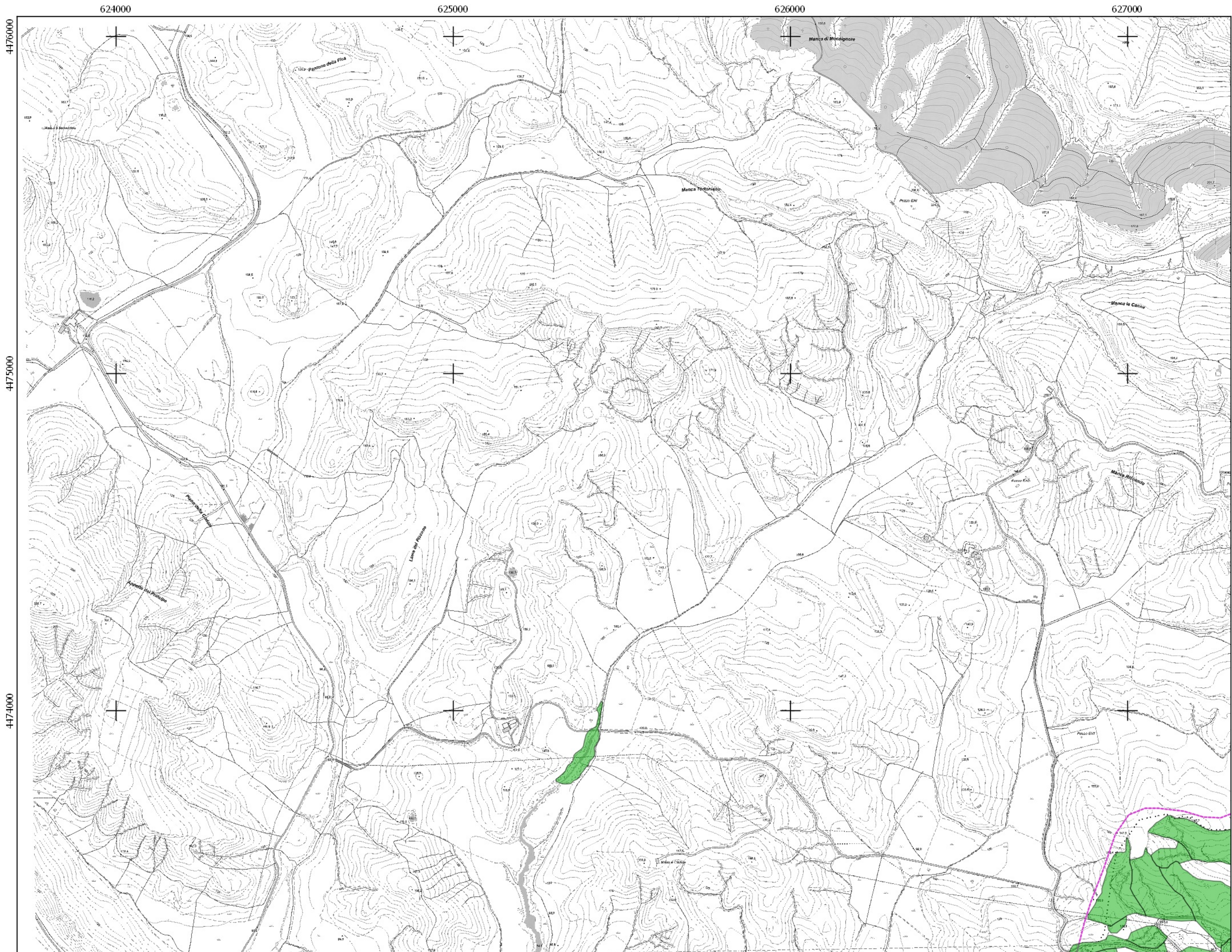
Scala 1:10.000

Piano stralcio delle aree di versante

B - CARTA DEL RISCHIO



www.adb.basilicata.it





Autorità Interregionale di Bacino della Basilicata

Piano stralcio per la difesa dal rischio idrogeologico








Tavola: 491142

Aggiornamento 2016

Legenda

-  limiti amministrativi
-  limiti AdB

Tipologie di rischio:

-  R4 - molto elevato
-  R3 - elevato
-  R2 - medio
-  R1 - moderato
-  ASV - aree assoggettate a verifica idrogeologica
-  P - aree pericolose
-  Rb - aree bonificate

Scala 1:10.000

Piano stralcio delle aree di versante

B - CARTA DEL RISCHIO



www.adb.basilicata.it

628000

629000

630000

4476000

4476000

4475000

4475000

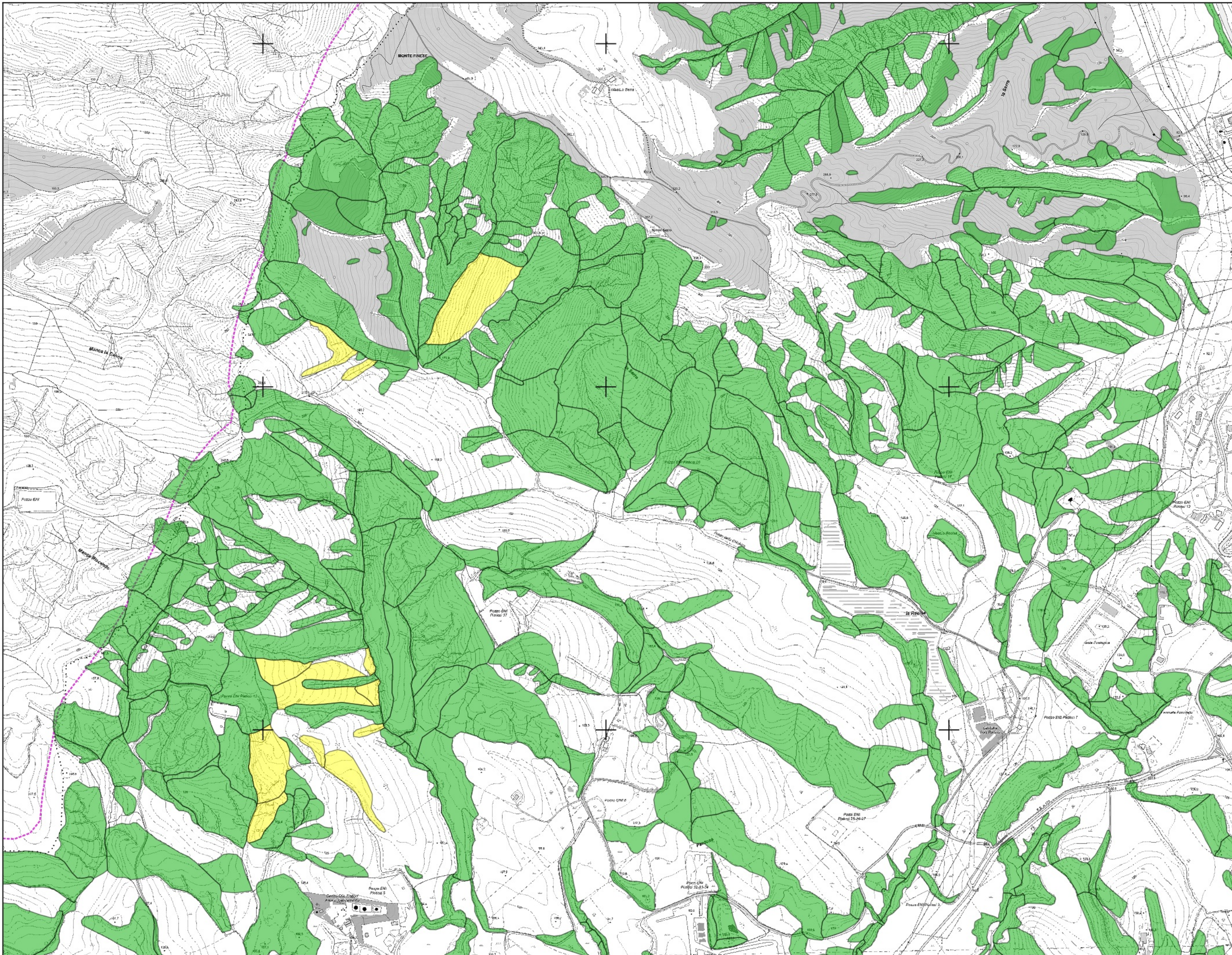
4474000

4474000

628000

629000

630000





Autorità
Interregionale
di Bacino della
Basilicata

**Piano stralcio
per la difesa dal
rischio
idrogeologico**








Tavola:
491153

Aggiornamento 2016

Legenda

-  limiti amministrativi
-  limiti AdB

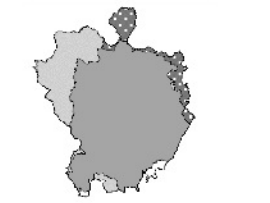
Tipologie di rischio:

-  R4 - molto elevato
-  R3 - elevato
-  R2 - medio
-  R1 - moderato
-  ASV - aree assoggettate a verifica idrogeologica
-  P - aree pericolose
-  Rb - aree bonificate

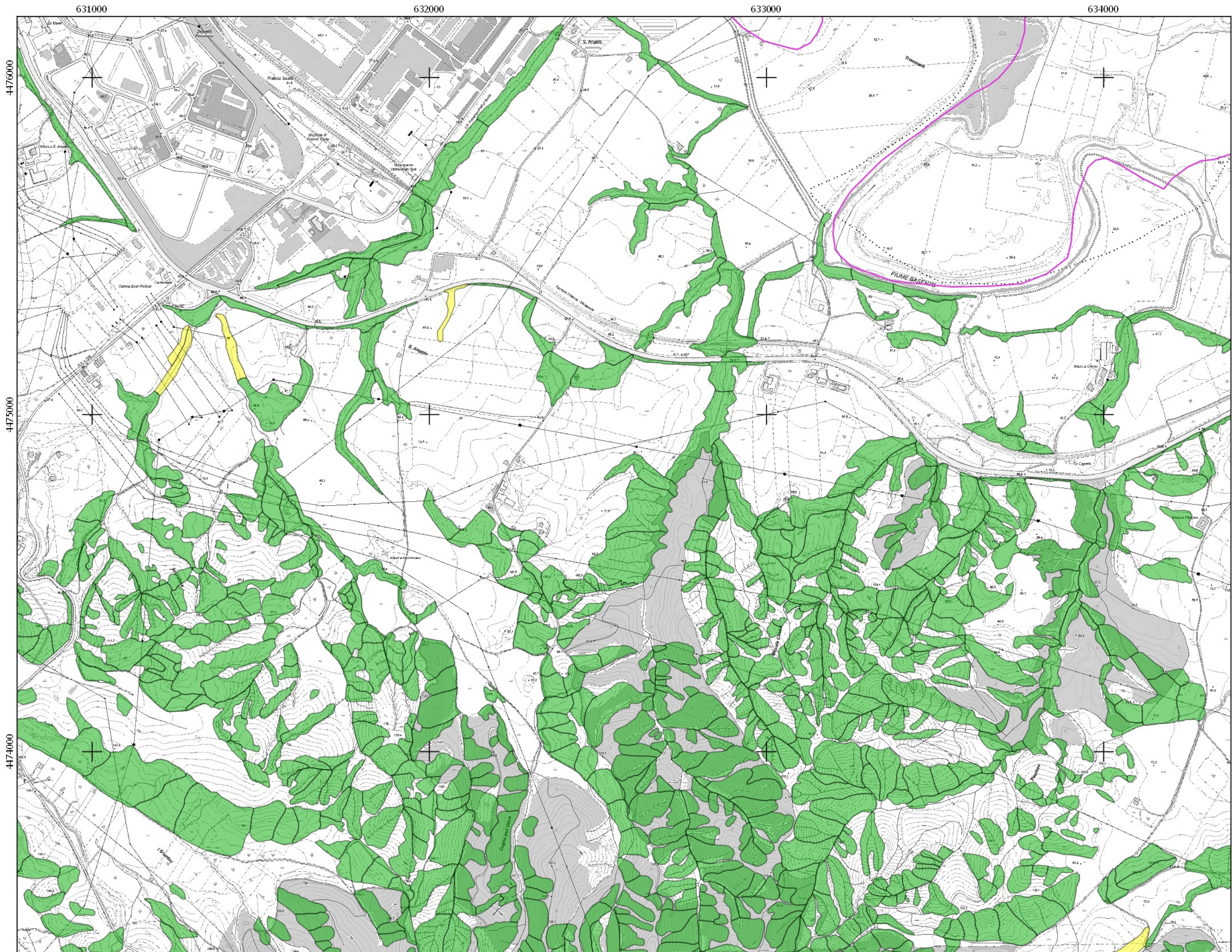
Scala 1:10.000

Piano stralcio
delle aree di
versante

**B - CARTA
DEL RISCHIO**



www.adb.basilicata.it



Autorità Interregionale di Bacino della Basilicata

Piano stralcio per la difesa dal rischio idrogeologico

Tavola: 491152

Aggiornamento 2016

Legenda

- limiti amministrativi
- limiti AdB

Tipologie di rischio:

- R4 - molto elevato
- R3 - elevato
- R2 - medio
- R1 - moderato
- ASV - aree assoggettate a verifica idrogeologica
- P - aree pericolose
- Rb - aree bonificate

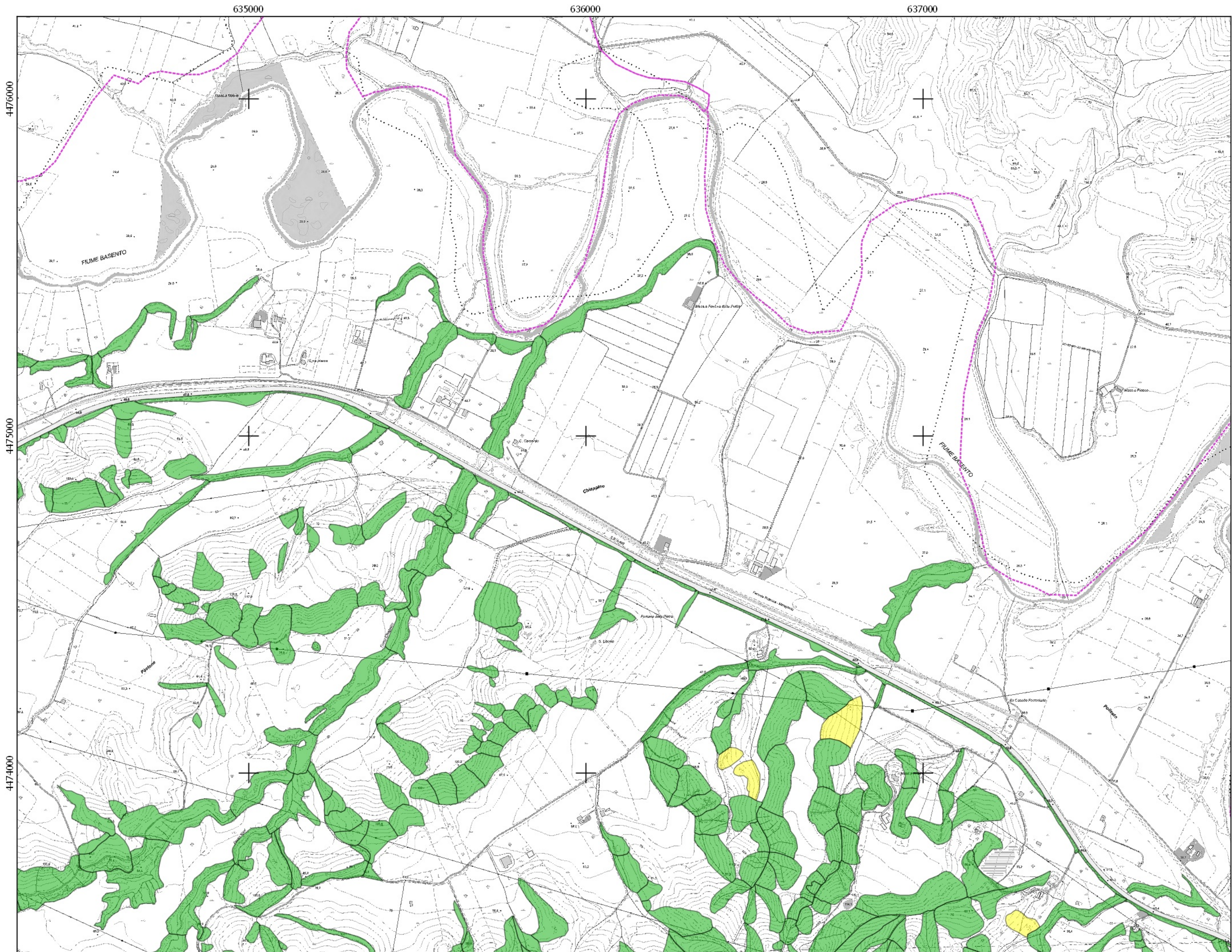
Scala 1:10.000

Piano stralcio delle aree di versante

B - CARTA DEL RISCHIO



www.adb.basilicata.it





Autorità Interregionale di Bacino della Basilicata

Piano stralcio per la difesa dal rischio idrogeologico








Tavola: 491163

Aggiornamento 2016

Legenda

-  limiti amministrativi
-  limiti AdB

Tipologie di rischio:

-  R4 - molto elevato
-  R3 - elevato
-  R2 - medio
-  R1 - moderato
-  ASV - aree assoggettate a verifica idrogeologica
-  P - aree pericolose
-  Rb - aree bonificate

Scala 1:10.000

Piano stralcio delle aree di versante

B - CARTA DEL RISCHIO



www.adb.basilicata.it



Autorità Interregionale di Bacino della Basilicata

Piano stralcio per la difesa dal rischio idrogeologico

Tavola:
491162

Aggiornamento 2016

Legenda

- limiti amministrativi
- limiti AdB

Tipologie di rischio:

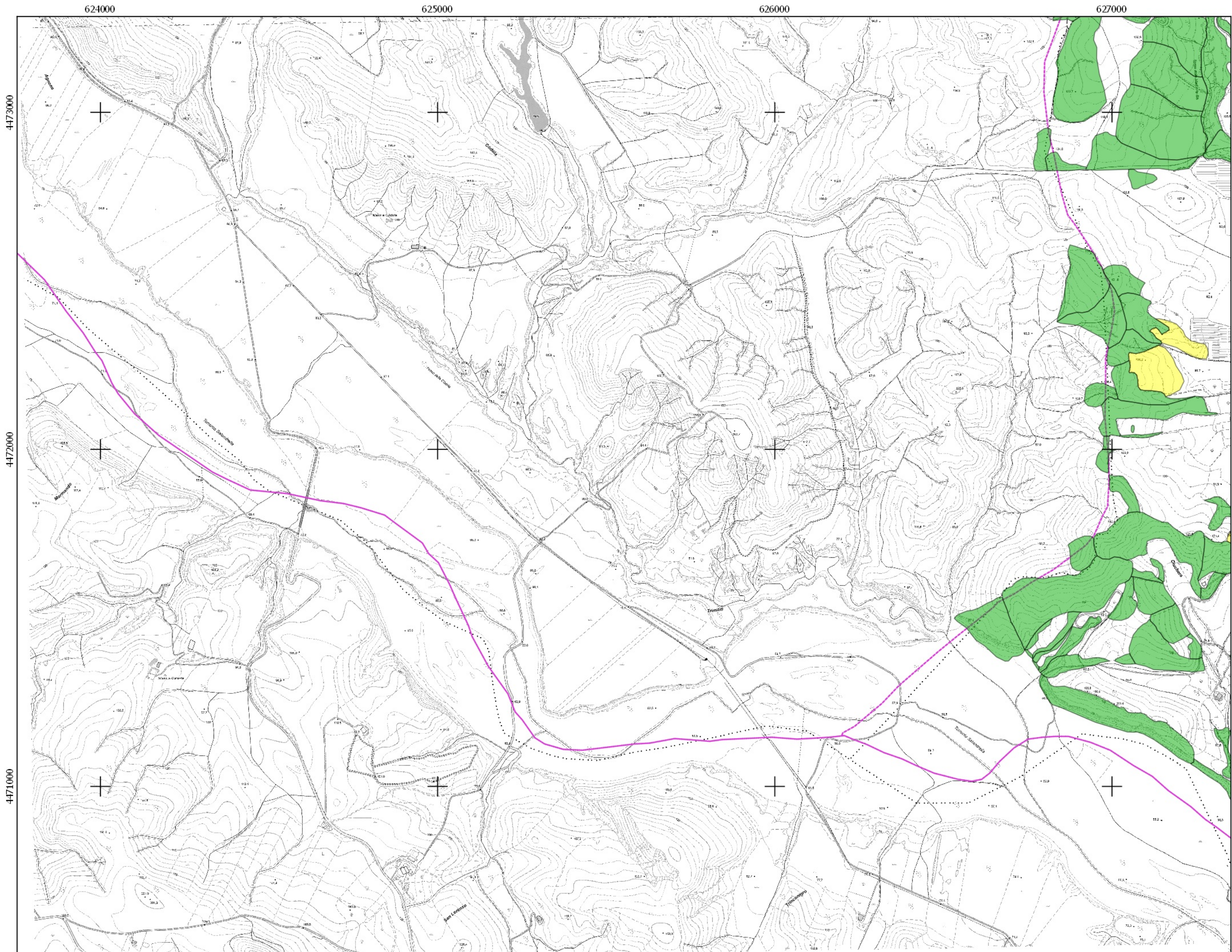
- R4 - molto elevato
- R3 - elevato
- R2 - medio
- R1 - moderato
- ASV - aree assoggettate a verifica idrogeologica
- P - aree pericolose
- Rb - aree bonificate

Scala 1:10.000

Piano stralcio delle aree di versante

B - CARTA DEL RISCHIO







Autorità
Interregionale
di Bacino della
Basilicata

**Piano stralcio
per la difesa dal
rischio
idrogeologico**








Tavola:
507021

Aggiornamento 2016

Legenda

-  limiti amministrativi
-  limiti AdB

Tipologie di rischio:

-  R4 - molto elevato
-  R3 - elevato
-  R2 - medio
-  R1 - moderato
-  ASV - aree assoggettate a verifica idrogeologica
-  P - aree pericolose
-  Rb - aree bonificate

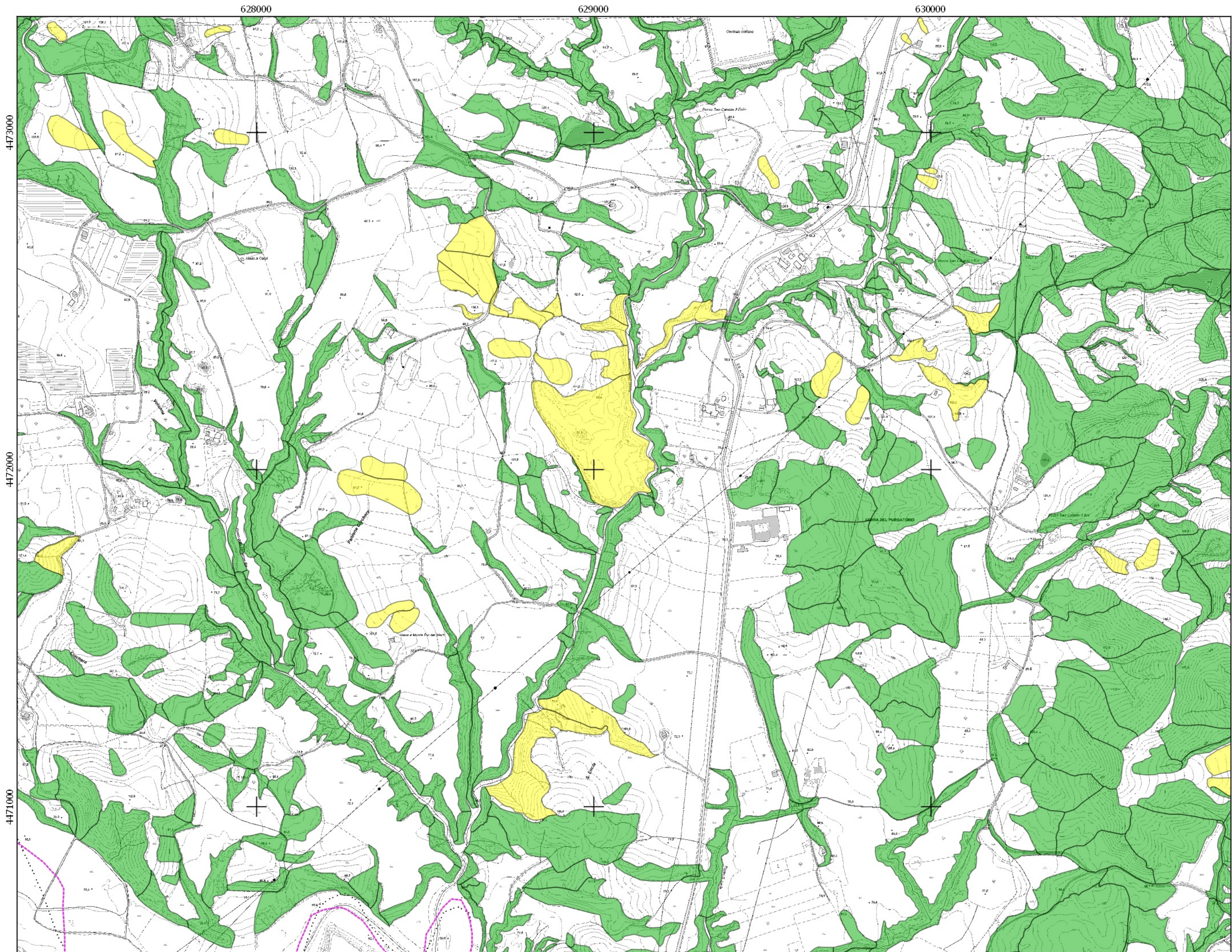
Scala 1:10.000

Piano stralcio
delle aree di
versante

**B - CARTA
DEL RISCHIO**



www.adb.basilicata.it



4473000

4472000

4471000

4473000

4472000

4471000

628000

629000

630000

628000

629000

630000



Autorità Interregionale di Bacino della Basilicata

Piano stralcio per la difesa dal rischio idrogeologico








Tavola:
507034

Aggiornamento 2016

Legenda

-  limiti amministrativi
-  limiti AdB

Tipologie di rischio:

-  R4 - molto elevato
-  R3 - elevato
-  R2 - medio
-  R1 - moderato
-  ASV - aree assoggettate a verifica idrogeologica
-  P - aree pericolose
-  Rb - aree bonificate

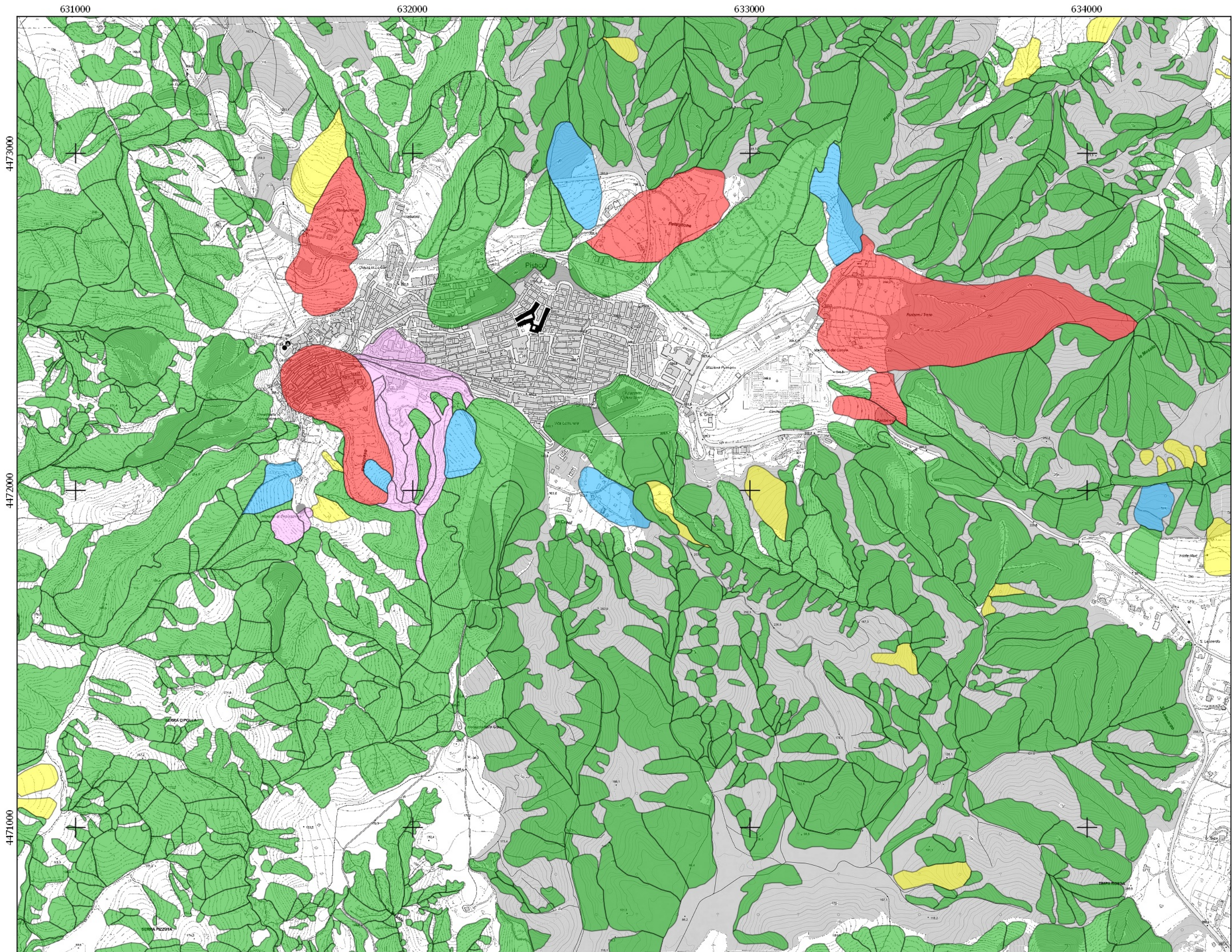
Scala 1:10.000

Piano stralcio delle aree di versante

B - CARTA DEL RISCHIO



www.adb.basilicata.it



Autorità Interregionale di Bacino della Basilicata

Piano stralcio per la difesa dal rischio idrogeologico

Tavola: 507031

Aggiornamento 2016

Legenda

- limiti amministrativi
- limiti AdB

Tipologie di rischio:

- R4 - molto elevato
- R3 - elevato
- R2 - medio
- R1 - moderato
- ASV - aree assoggettate a verifica idrogeologica
- P - aree pericolose
- Rb - aree bonificate

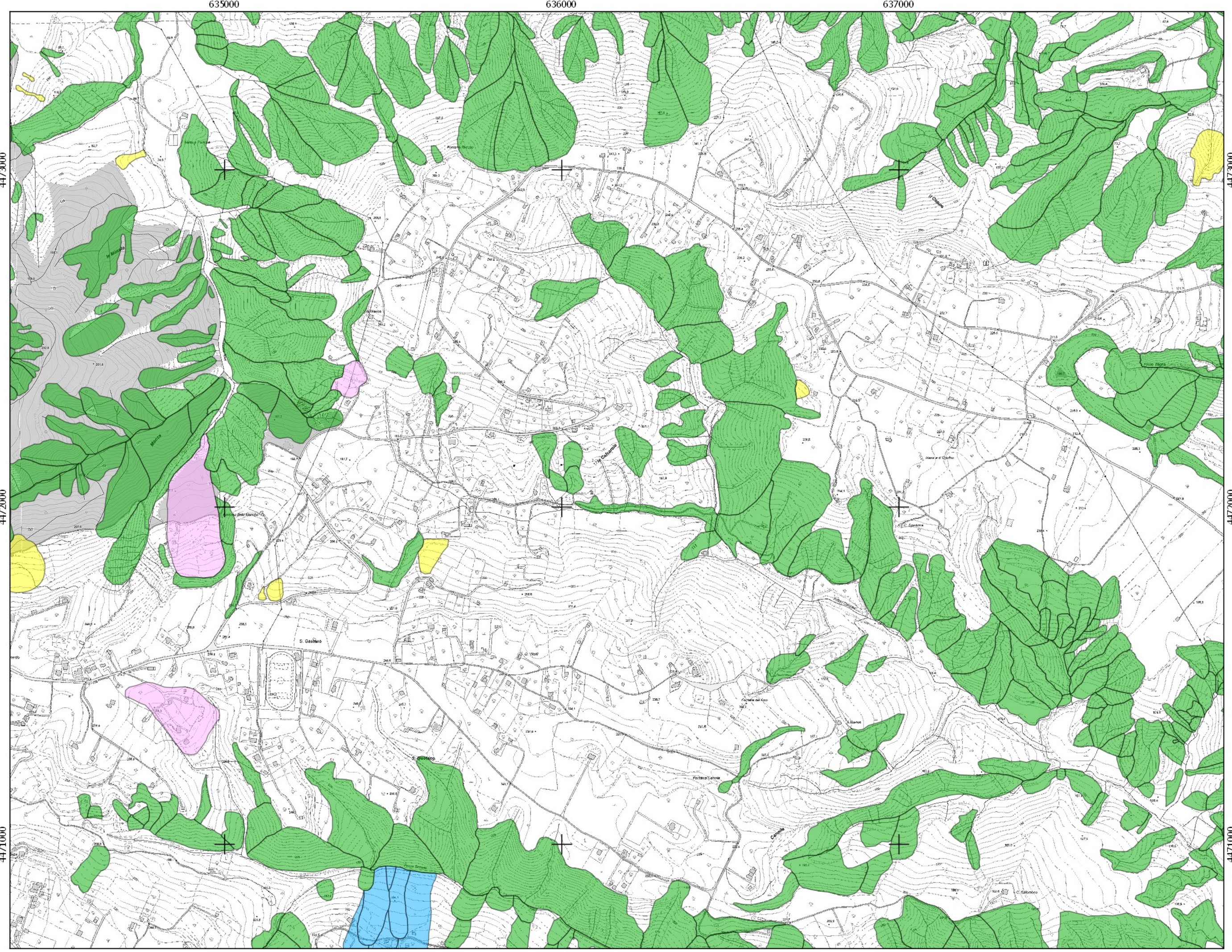
Scala 1:10.000

Piano stralcio delle aree di versante

B - CARTA DEL RISCHIO



www.adb.basilicata.it





Autorità
Interregionale
di Bacino della
Basilicata

**Piano stralcio
per la difesa dal
rischio
idrogeologico**








Tavola:
507044

Aggiornamento 2016

Legenda

-  limiti amministrativi
-  limiti AdB

Tipologie di rischio:

-  R4 - molto elevato
-  R3 - elevato
-  R2 - medio
-  R1 - moderato
-  ASV - aree assoggettate a verifica idrogeologica
-  P - aree pericolose
-  Rb - aree bonificate

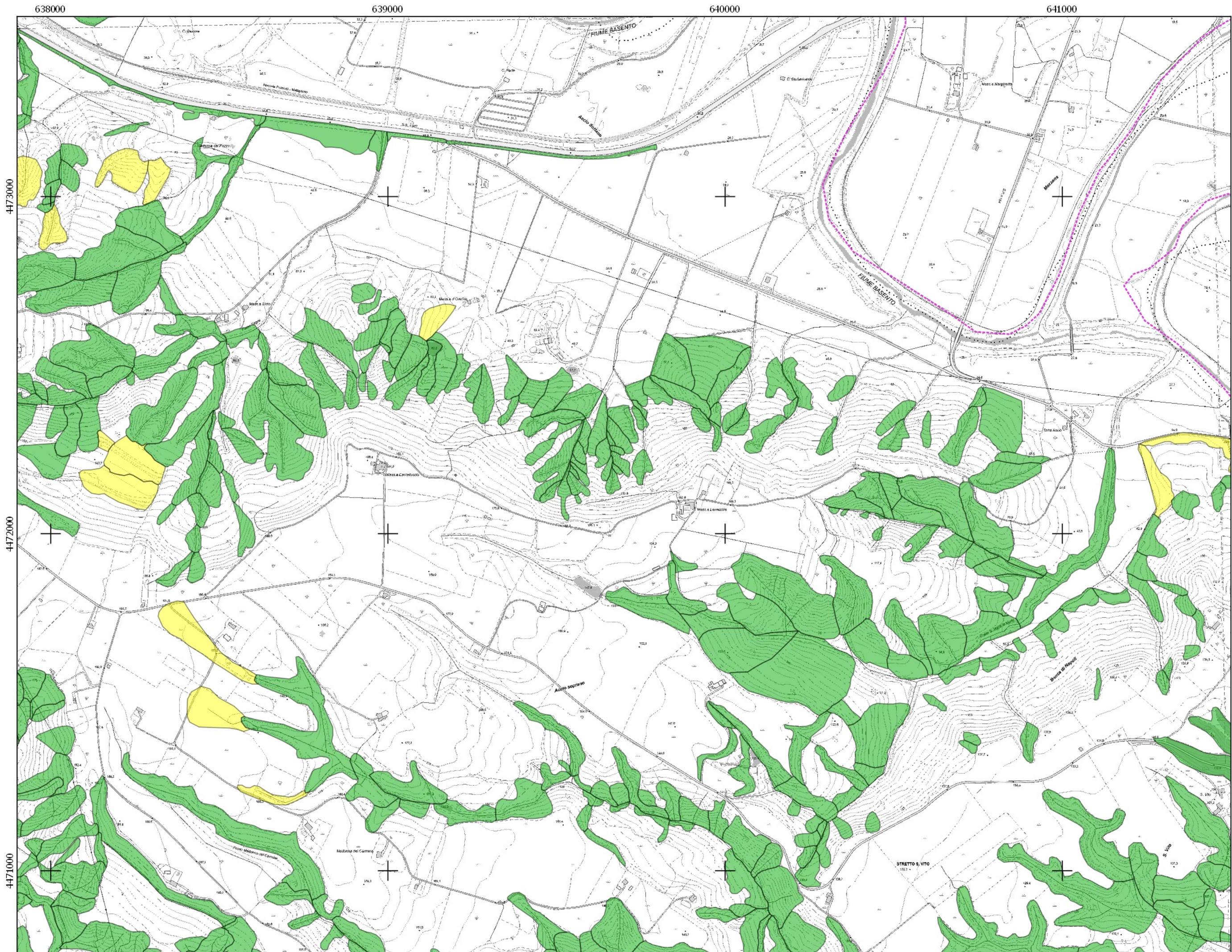
Scala 1:10.000

Piano stralcio
delle aree di
versante

**B - CARTA
DEL RISCHIO**



www.adb.basilicata.it



Autorità Interregionale di Bacino della Basilicata

Piano stralcio per la difesa dal rischio idrogeologico

Tavola:
507041

Aggiornamento 2016

Legenda

- limiti amministrativi
- limiti AdB

Tipologie di rischio:

- R4 - molto elevato
- R3 - elevato
- R2 - medio
- R1 - moderato
- ASV - aree assoggettate a verifica idrogeologica
- P - aree pericolose
- Rb - aree bonificate

Scala 1:10.000

Piano stralcio delle aree di versante

B - CARTA DEL RISCHIO



www.adb.basilicata.it

638000 639000 640000 641000

4473000 4472000 4471000

638000 639000 640000 641000

642000

643000

644000

645000

4473000

4473000

4472000

4472000

4471000

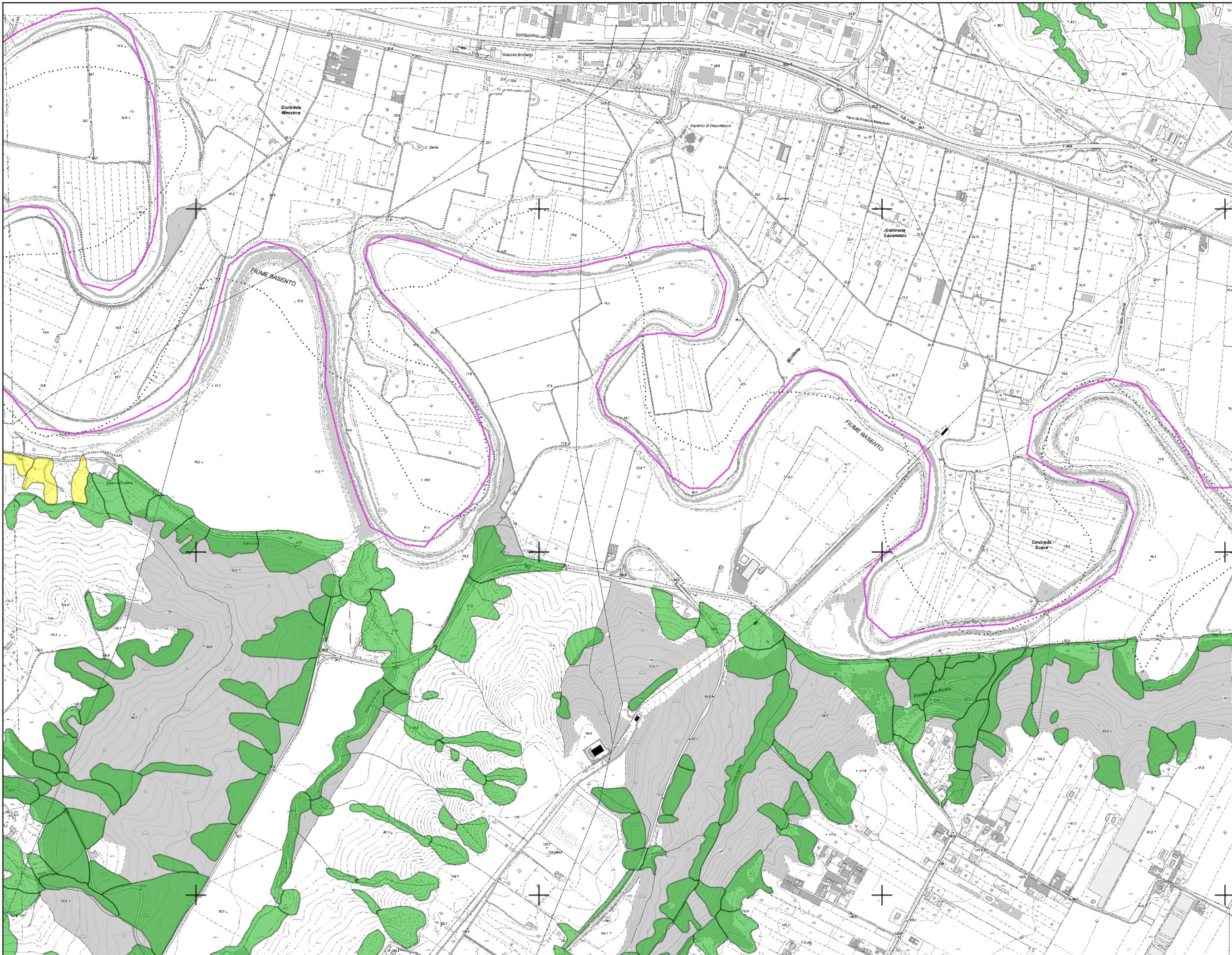
4471000

642000

643000

644000

645000



Autorità Interregionale di Bacino della Basilicata

Piano stralcio per la difesa dal rischio idrogeologico

Tavola: 508014

Aggiornamento 2016

Legenda

- limiti amministrativi
- limiti AdB

Tipologie di rischio:

- R4 - molto elevato
- R3 - elevato
- R2 - medio
- R1 - moderato
- ASV - aree assoggettate a verifica idrogeologica
- P - aree pericolose
- Rb - aree bonificate

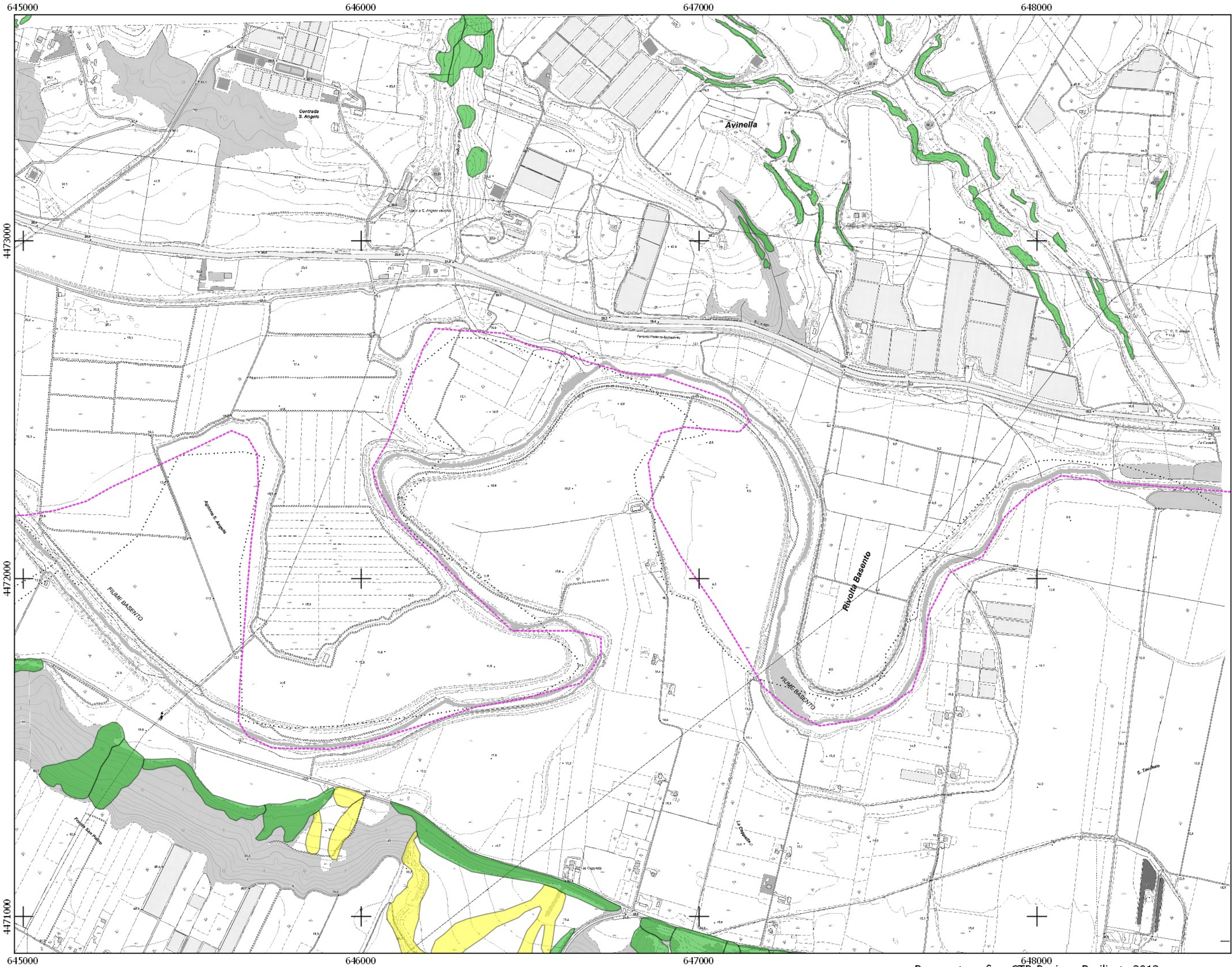
Scala 1:10.000

Piano stralcio delle aree di versante

B - CARTA DEL RISCHIO



www.adb.basilicata.it



Autorità Interregionale di Bacino della Basilicata

Piano stralcio per la difesa dal rischio idrogeologico

Tavola: 508011

Aggiornamento 2016

Legenda

- limiti amministrativi
- limiti AdB

Tipologie di rischio:

- R4 - molto elevato
- R3 - elevato
- R2 - medio
- R1 - moderato
- ASV - aree assoggettate a verifica idrogeologica
- P - aree pericolose
- Rb - aree bonificate

Scala 1:10.000

Piano stralcio delle aree di versante

B - CARTA DEL RISCHIO





4473000

4472000

4471000

4473000

4472000

4471000

649000

650000

651000

652000

649000

650000

651000

652000



Autorità Interregionale di Bacino della Basilicata

Piano stralcio per la difesa dal rischio idrogeologico







Tavola: 508024

2° Aggiornamento 2015

Legenda

-  limiti amministrativi
-  limiti AdB

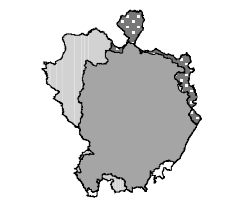
Tipologie di rischio:

-  R4 - molto elevato
-  R3 - elevato
-  R2 - medio
-  R1 - moderato
-  ASV - aree assoggettate a verifica idrogeologica
-  P - aree pericolose

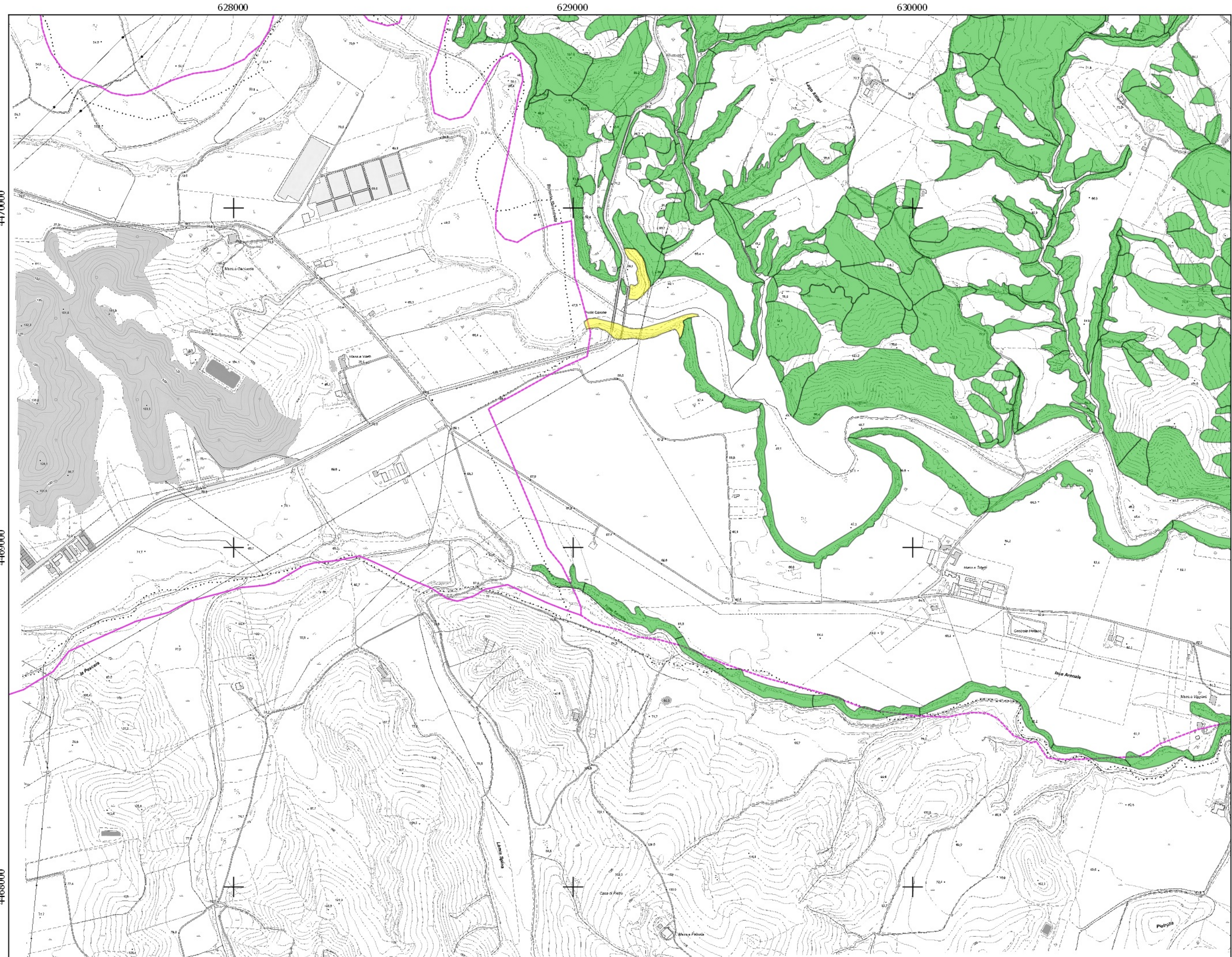
Scala 1:10.000

Piano stralcio delle aree di versante

B - CARTA DEL RISCHIO



www.adb.basilicata.it





Autorità Interregionale di Bacino della Basilicata

Piano stralcio per la difesa dal rischio idrogeologico








Tavola: 507033

Aggiornamento 2016

Legenda

-  limiti amministrativi
-  limiti AdB

Tipologie di rischio:

-  R4 - molto elevato
-  R3 - elevato
-  R2 - medio
-  R1 - moderato
-  ASV - aree assoggettate a verifica idrogeologica
-  P - aree pericolose
-  Rb - aree bonificate

Scala 1:10.000

Piano stralcio delle aree di versante

B - CARTA DEL RISCHIO



www.adb.basilicata.it

631000

632000

633000

634000

4470000

4470000

4469000

4469000

4468000

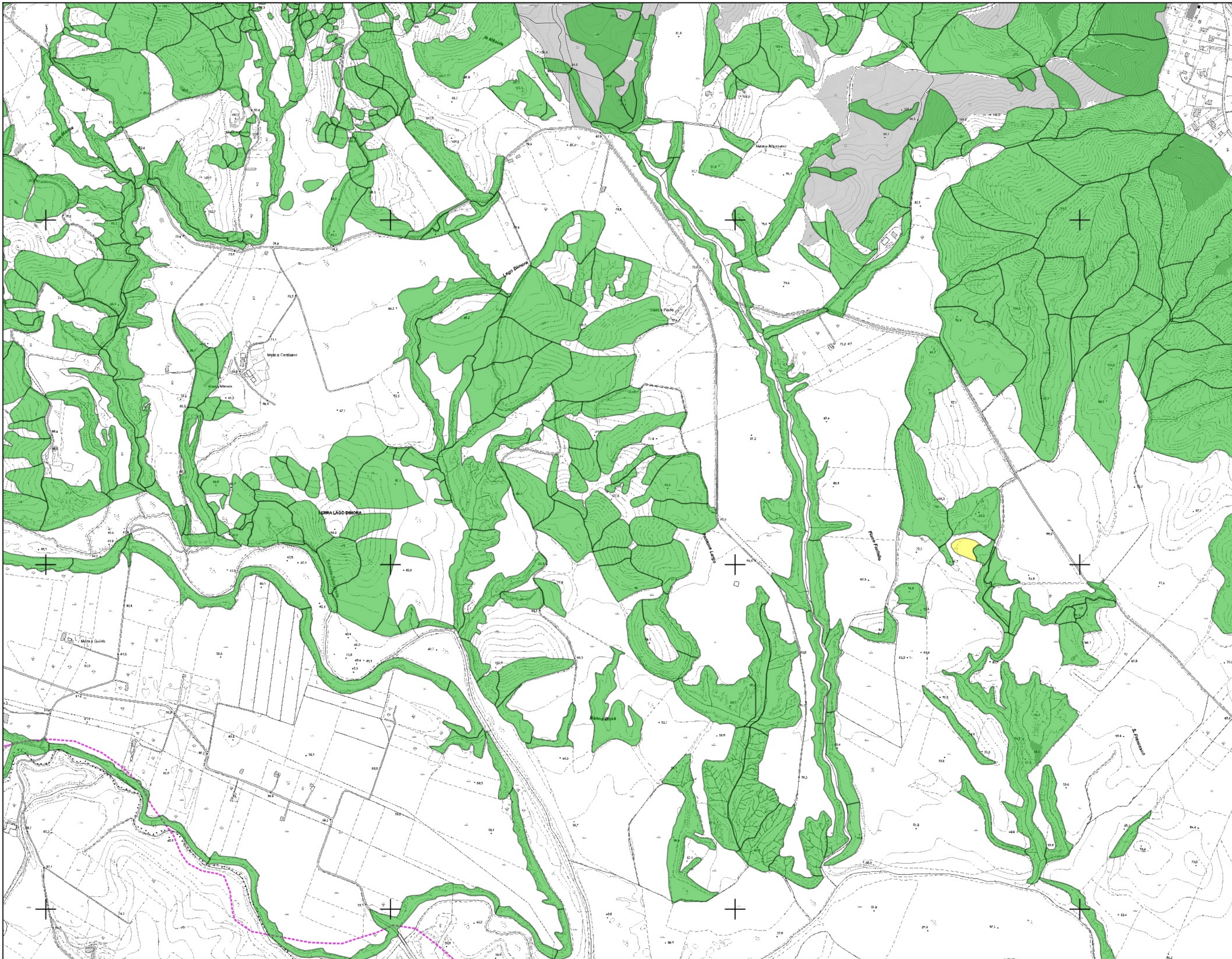
4468000

631000

632000

633000

634000



Autorità Interregionale di Bacino della Basilicata

Piano stralcio per la difesa dal rischio idrogeologico

Tavola: 507032

Aggiornamento 2016

Legenda

- limiti amministrativi
- limiti AdB

Tipologie di rischio:

- R4 - molto elevato
- R3 - elevato
- R2 - medio
- R1 - moderato
- ASV - aree assoggettate a verifica idrogeologica
- P - aree pericolose
- Rb - aree bonificate

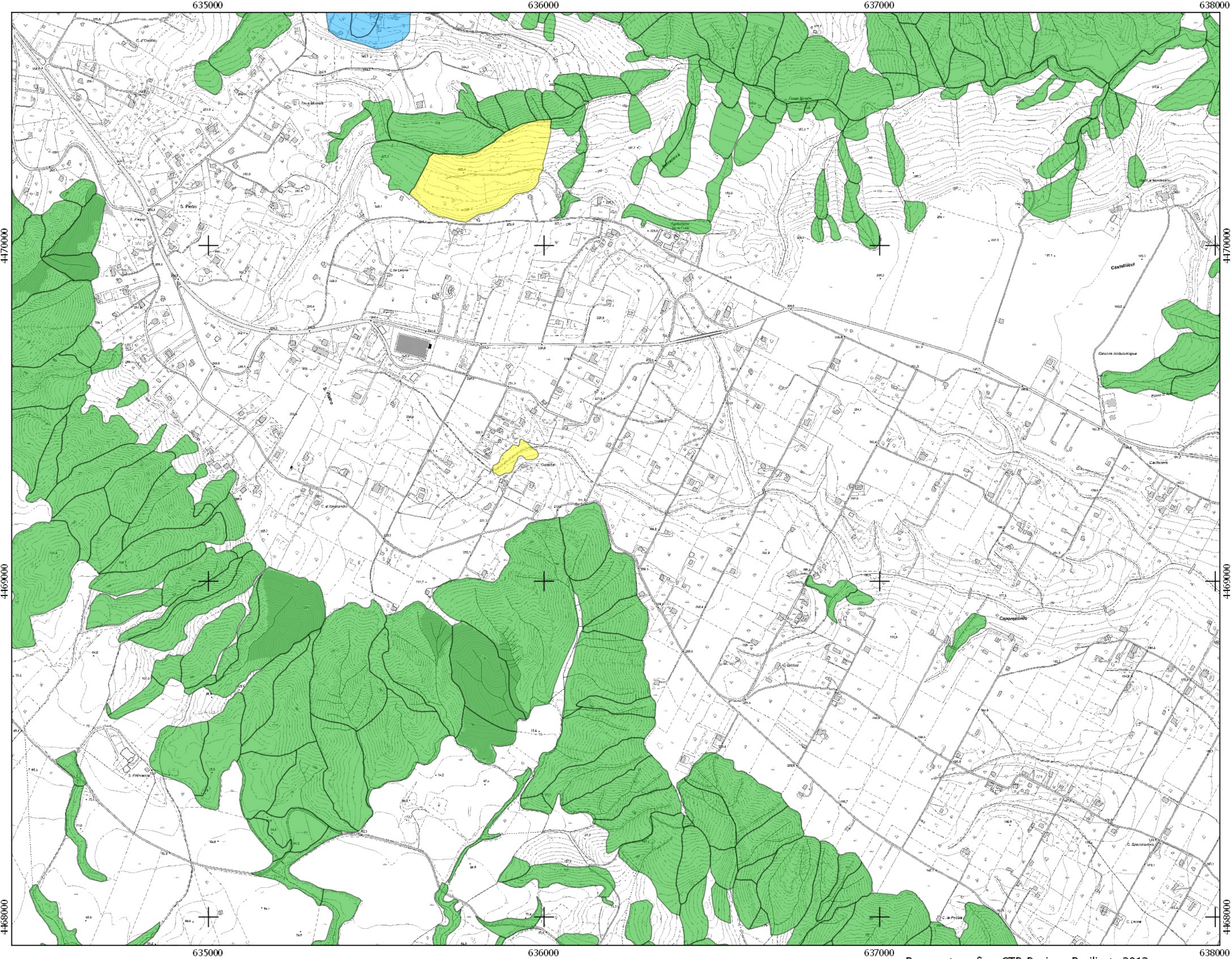
Scala 1:10.000

Piano stralcio delle aree di versante

B - CARTA DEL RISCHIO



www.adb.basilicata.it



4470000

4469000

4468000

635000

636000

637000

638000

635000

636000

637000

638000



Autorità Interregionale di Bacino della Basilicata

Piano stralcio per la difesa dal rischio idrogeologico








Tavola:
507043

Aggiornamento 2016

Legenda

-  limiti amministrativi
-  limiti AdB

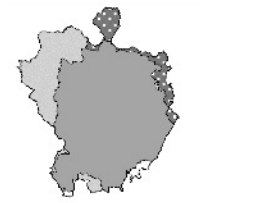
Tipologie di rischio:

-  R4 - molto elevato
-  R3 - elevato
-  R2 - medio
-  R1 - moderato
-  ASV - aree assoggettate a verifica idrogeologica
-  P - aree pericolose
-  Rb - aree bonificate

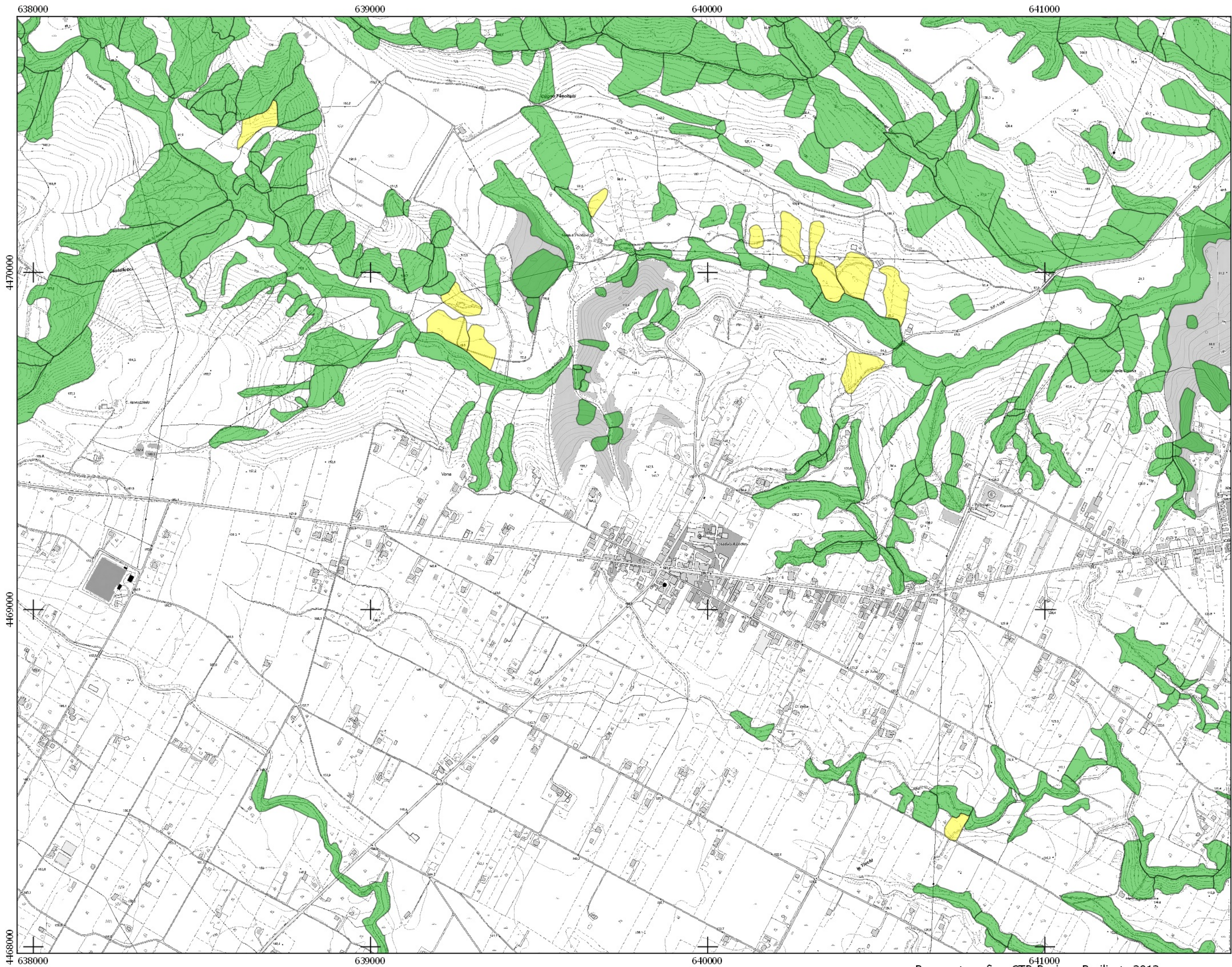
Scala 1:10.000

Piano stralcio delle aree di versante

B - CARTA DEL RISCHIO



www.adb.basilicata.it





Autorità Interregionale di Bacino della Basilicata

Piano stralcio per la difesa dal rischio idrogeologico








Tavola: 507042

Aggiornamento 2016

Legenda

-  limiti amministrativi
-  limiti AdB

Tipologie di rischio:

-  R4 - molto elevato
-  R3 - elevato
-  R2 - medio
-  R1 - moderato
-  ASV - aree assoggettate a verifica idrogeologica
-  P - aree pericolose
-  Rb - aree bonificate

Scala 1:10.000

Piano stralcio delle aree di versante

B - CARTA DEL RISCHIO



www.adb.basilicata.it

642000

643000

644000

645000

4470000

4470000

4469000

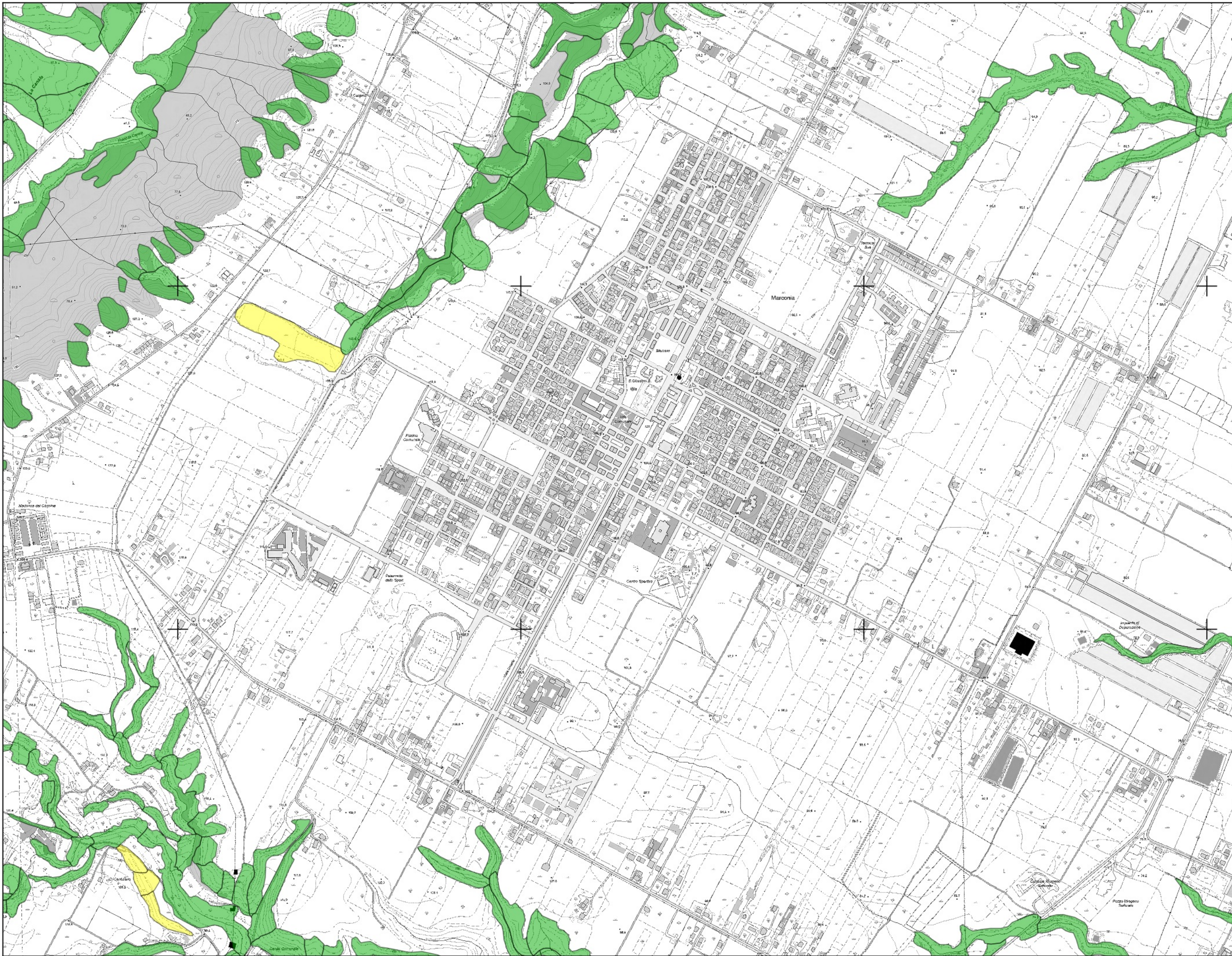
4469000

642000

643000

644000

645000



Autorità
Interregionale
di Bacino della
Basilicata

Piano stralcio
per la difesa dal
rischio
idrogeologico

Tavola:
508013

Aggiornamento 2016

Legenda

-  limiti amministrativi
-  limiti AdB

Tipologie di rischio:

-  R4 - molto elevato
-  R3 - elevato
-  R2 - medio
-  R1 - moderato
-  ASV - aree assoggettate a verifica idrogeologica
-  P - aree pericolose
-  Rb - aree bonificate

Scala 1:10.000

Piano stralcio
delle aree di
versante

B - CARTA
DEL RISCHIO



www.adb.basilicata.it

646000

647000

648000

4470000

4470000

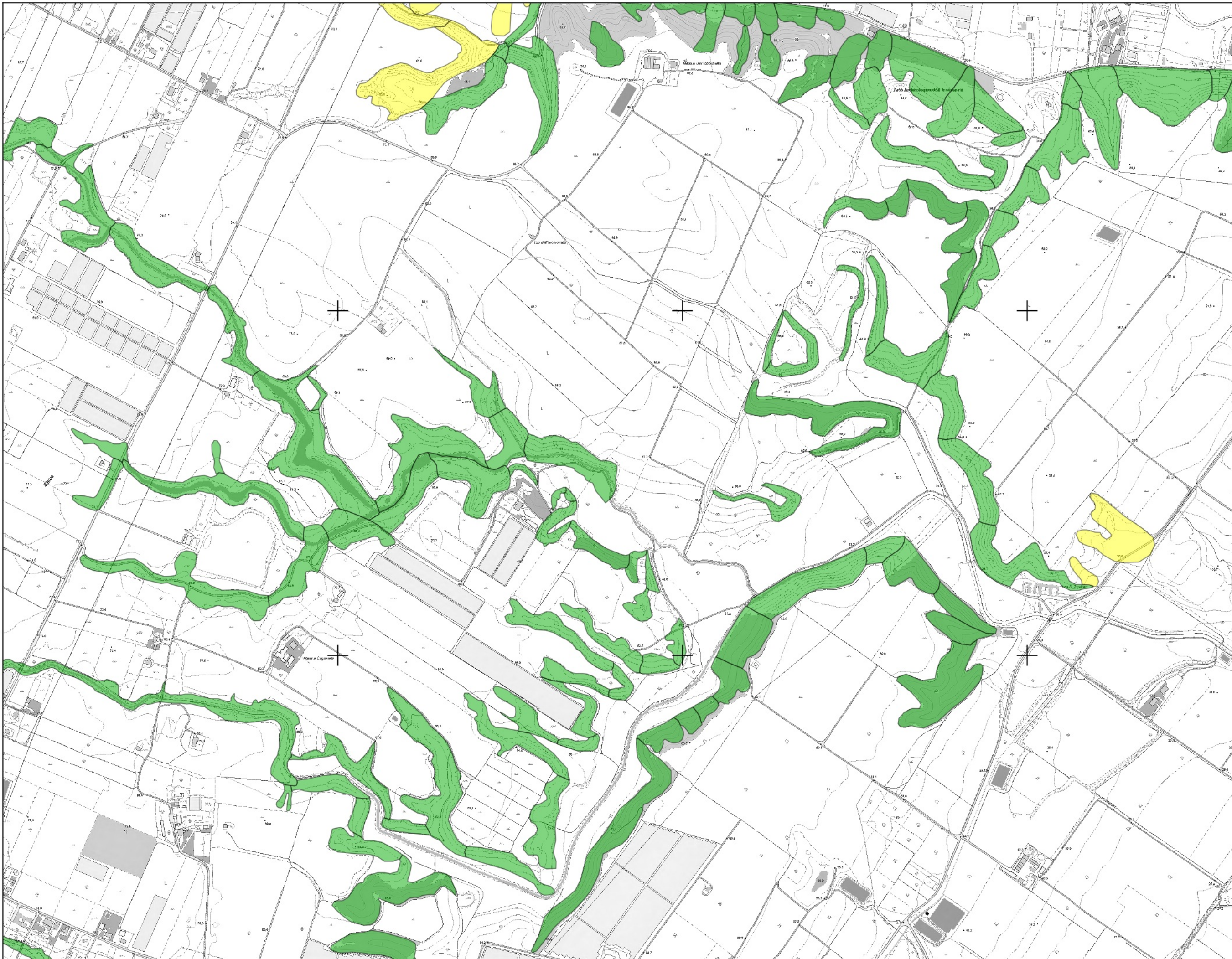
4469000

4469000

646000

647000

648000



Autorità
Interregionale
di Bacino della
Basilicata

Piano stralcio
per la difesa dal
rischio
idrogeologico

Tavola:
508012

Aggiornamento 2016

Legenda

-  limiti amministrativi
-  limiti AdB

Tipologie di rischio:

-  R4 - molto elevato
-  R3 - elevato
-  R2 - medio
-  R1 - moderato
-  ASV - aree assoggettate a verifica idrogeologica
-  P - aree pericolose
-  Rb - aree bonificate

Scala 1:10.000

Piano stralcio
delle aree di
versante

B - CARTA
DEL RISCHIO



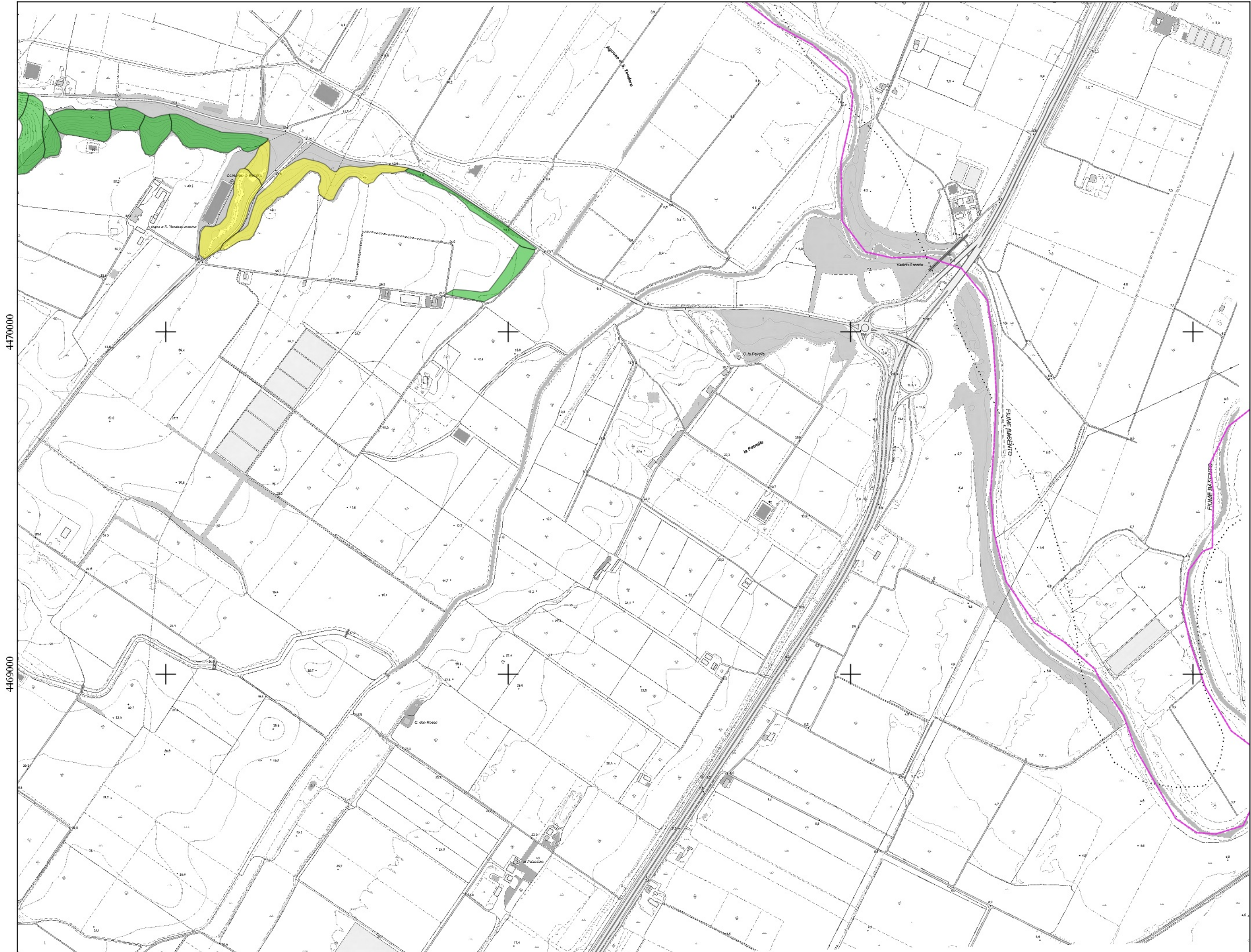
www.adb.basilicata.it

649000

650000

651000

652000



4470000

4469000

4470000

4469000

649000

650000

651000

652000

Autorità Interregionale di Bacino della Basilicata

Piano stralcio per la difesa dal rischio idrogeologico

Tavola: 508023

Aggiornamento 2016

Legenda

- limiti amministrativi
- limiti AdB

Tipologie di rischio:

- R4 - molto elevato
- R3 - elevato
- R2 - medio
- R1 - moderato
- ASV - aree assoggettate a verifica idrogeologica
- P - aree pericolose
- Rb - aree bonificate

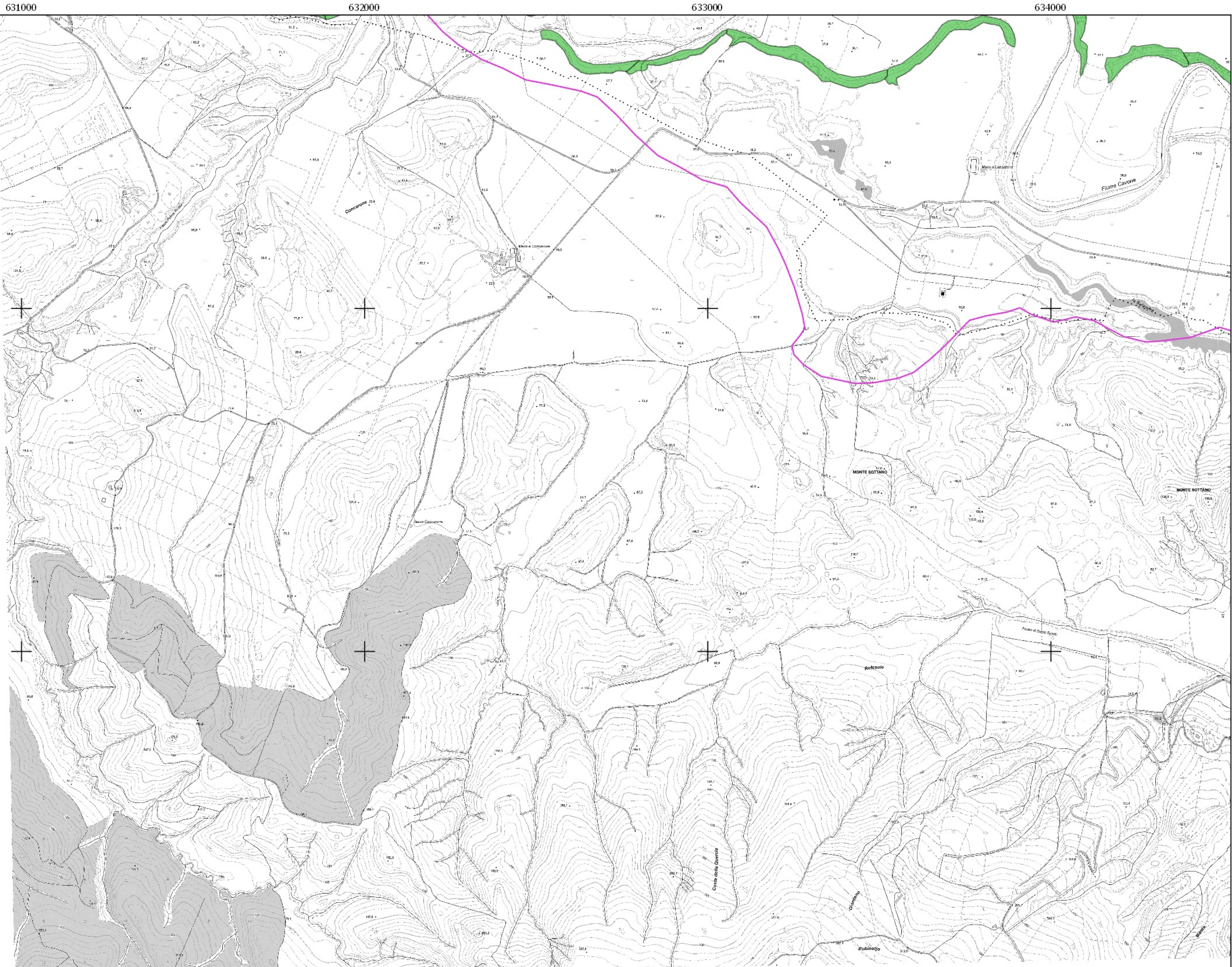
Scala 1:10.000

Piano stralcio delle aree di versante

B - CARTA DEL RISCHIO



www.adb.basilicata.it





Autorità Interregionale di Bacino della Basilicata

Piano stralcio per la difesa dal rischio idrogeologico








Tavola: 507071

Aggiornamento 2016

Legenda

-  limiti amministrativi
-  limiti AdB

Tipologie di rischio:

-  R4 - molto elevato
-  R3 - elevato
-  R2 - medio
-  R1 - moderato
-  ASV - aree assoggettate a verifica idrogeologica
-  P - aree pericolose
-  Rb - aree bonificate

Scala 1:10.000

Piano stralcio delle aree di versante

B - CARTA DEL RISCHIO



www.adb.basilicata.it

635000

636000

637000

638000

4467000

4467000

4466000

4466000

635000

636000

637000

638000

Autorità Interregionale di Bacino della Basilicata

Piano stralcio per la difesa dal rischio idrogeologico

Tavola: 507084

Aggiornamento 2016

Legenda

- limiti amministrativi
- limiti AdB

Tipologie di rischio:

- R4 - molto elevato
- R3 - elevato
- R2 - medio
- R1 - moderato
- ASV - aree assoggettate a verifica idrogeologica
- P - aree pericolose
- Rb - aree bonificate

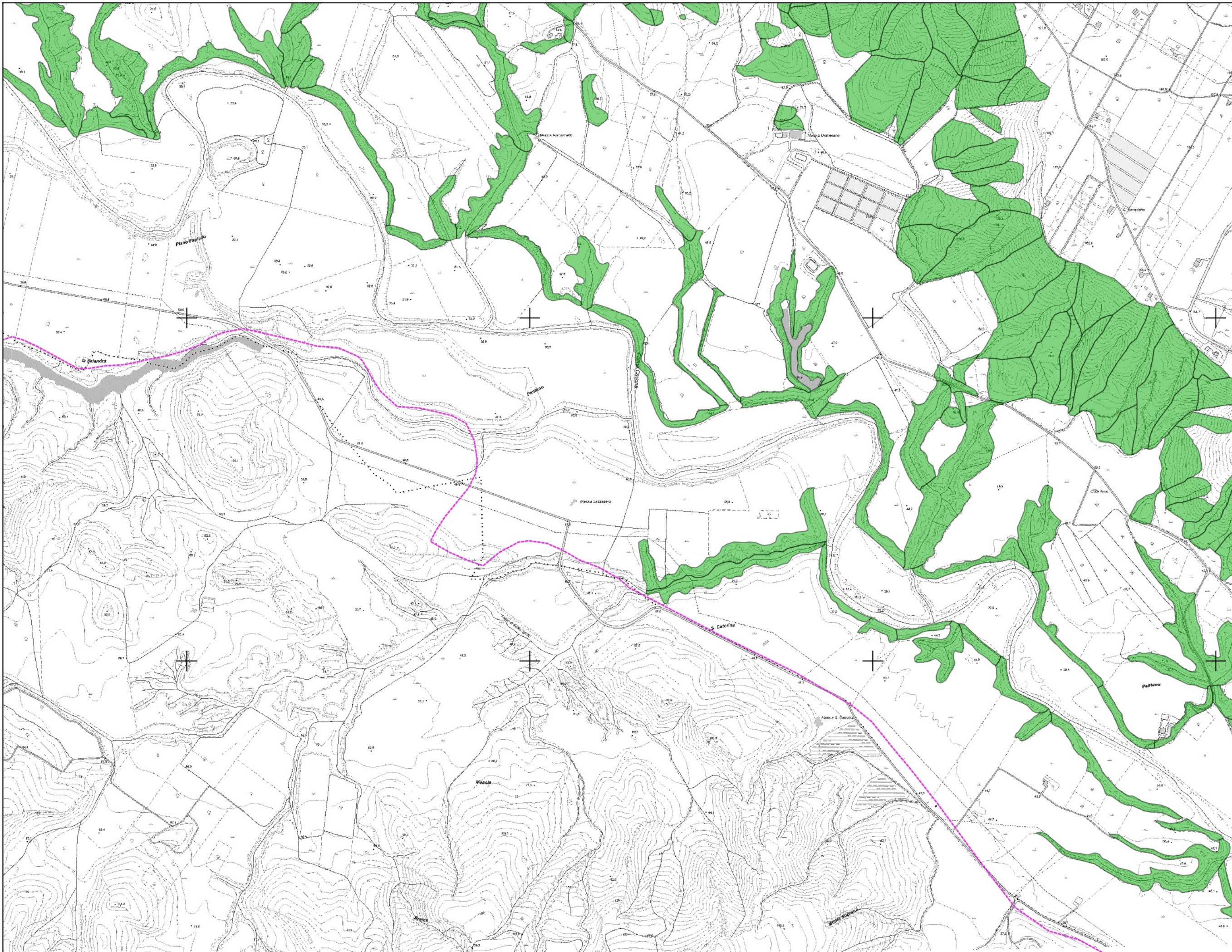
Scala 1:10.000

Piano stralcio delle aree di versante

B - CARTA DEL RISCHIO



www.adb.basilicata.it



639000

640000

641000

4467000

4467000

4466000

4466000

639000

640000

641000

Base cartografica: CTR Regione Basilicata 2013

Autorità Interregionale di Bacino della Basilicata

Piano stralcio per la difesa dal rischio idrogeologico

Tavola: 507081

Aggiornamento 2016

Legenda

- limiti amministrativi
- limiti AdB

Tipologie di rischio:

- R4 - molto elevato
- R3 - elevato
- R2 - medio
- R1 - moderato
- ASV - aree assoggettate a verifica idrogeologica
- P - aree pericolose
- Rb - aree bonificate

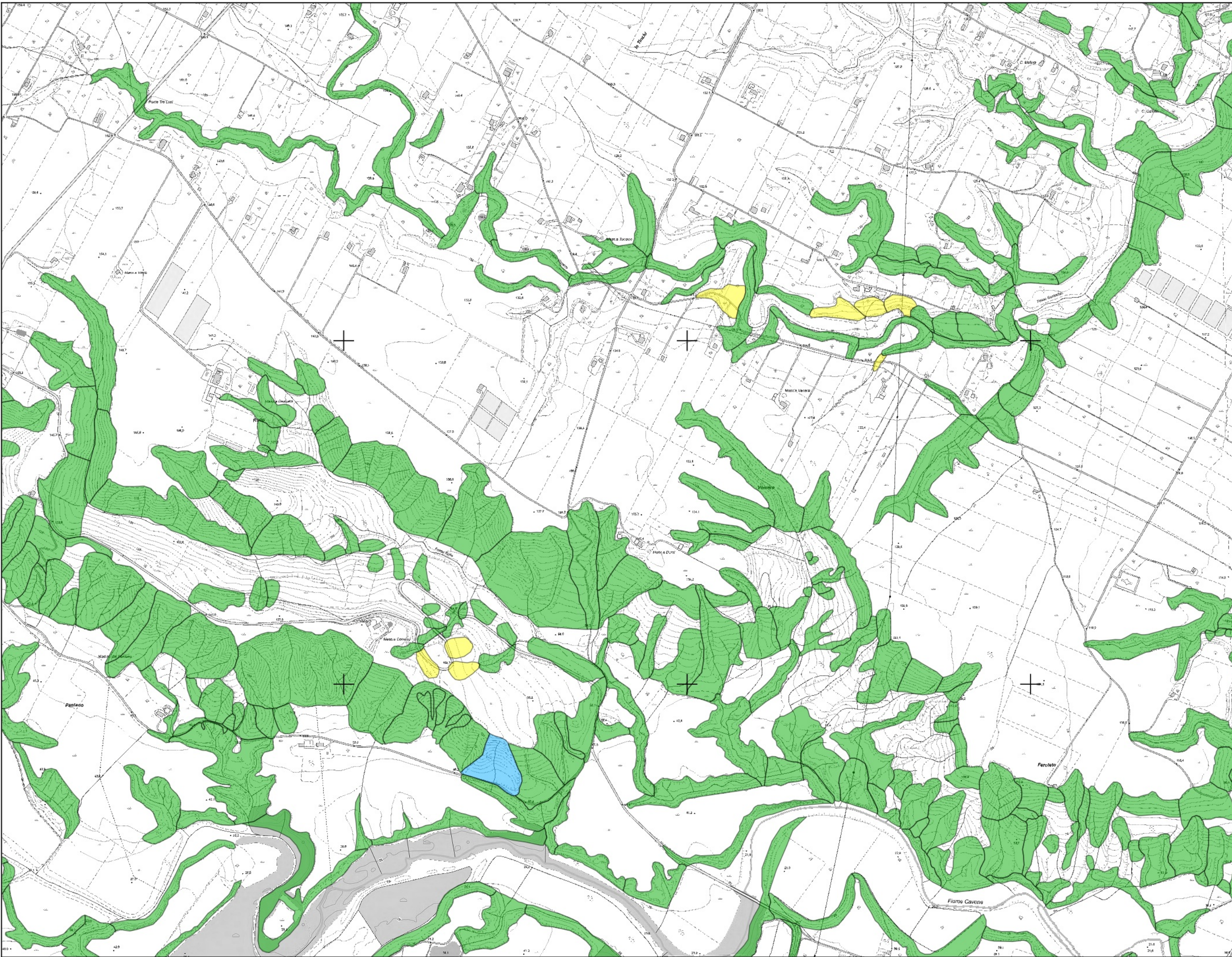
Scala 1:10.000

Piano stralcio delle aree di versante

B - CARTA DEL RISCHIO



www.adb.basilicata.it







Autorità Interregionale di Bacino della Basilicata

Piano stralcio per la difesa dal rischio idrogeologico








Tavola:
508054

Aggiornamento 2016

Legenda

-  limiti amministrativi
-  limiti AdB

Tipologie di rischio:

-  R4 - molto elevato
-  R3 - elevato
-  R2 - medio
-  R1 - moderato
-  ASV - aree assoggettate a verifica idrogeologica
-  P - aree pericolose
-  Rb - aree bonificate

Scala 1:10.000

Piano stralcio delle aree di versante

B - CARTA DEL RISCHIO



www.adb.basilicata.it





Autorità Interregionale di Bacino della Basilicata

Piano stralcio per la difesa dal rischio idrogeologico








Tavola: 508051

Aggiornamento 2016

Legenda

-  limiti amministrativi
-  limiti AdB

Tipologie di rischio:

-  R4 - molto elevato
-  R3 - elevato
-  R2 - medio
-  R1 - moderato
-  ASV - aree assoggettate a verifica idrogeologica
-  P - aree pericolose
-  Rb - aree bonificate

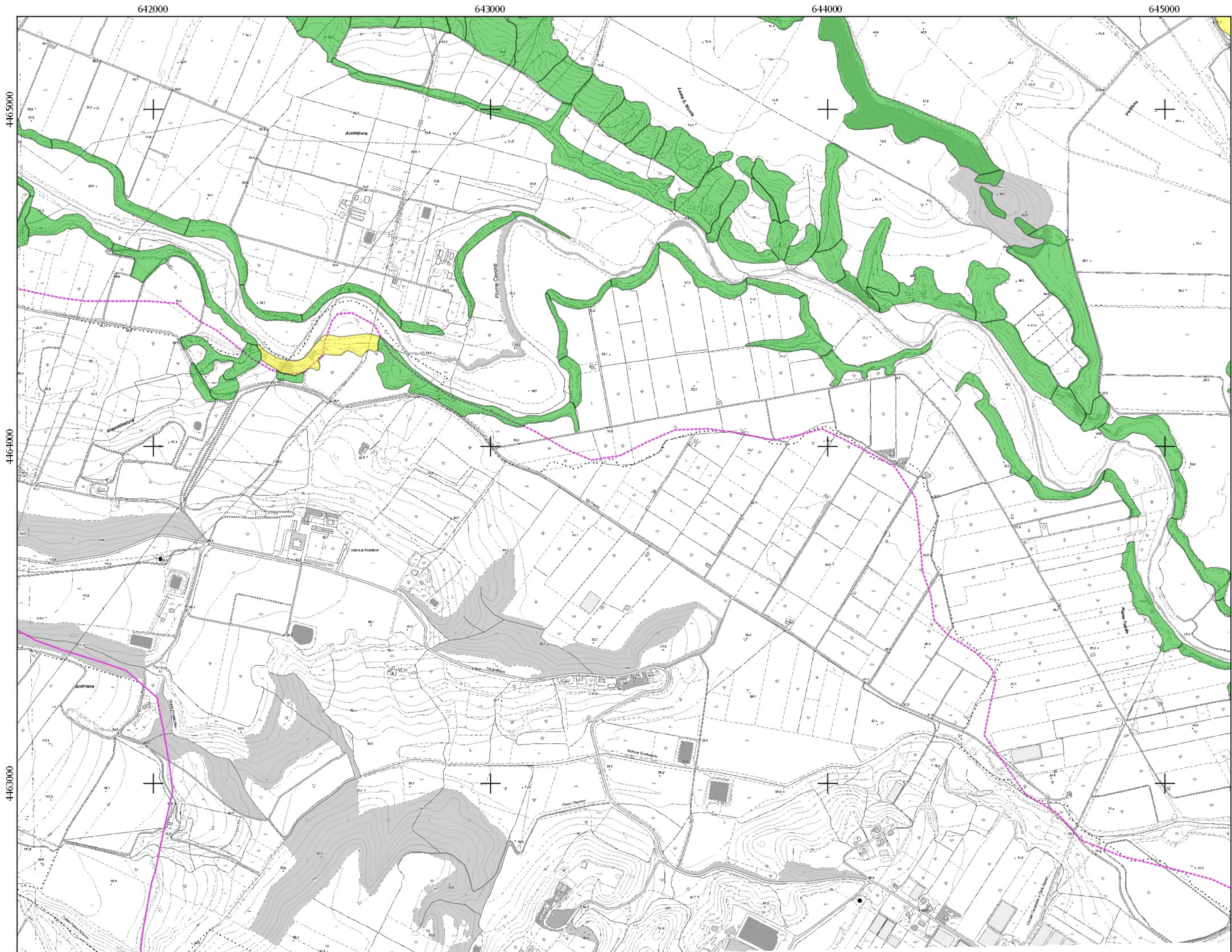
Scala 1:10.000

Piano stralcio delle aree di versante

B - CARTA DEL RISCHIO



www.adb.basilicata.it



Autorità
Interregionale
di Bacino della
Basilicata

**Piano stralcio
per la difesa dal
rischio
idrogeologico**

Tavola:
508053

Aggiornamento 2016

Legenda

- limiti amministrativi
- limiti AdB

Tipologie di rischio:

- R4 - molto elevato
- R3 - elevato
- R2 - medio
- R1 - moderato
- ASV - aree assoggettate a verifica idrogeologica
- P - aree pericolose
- Rb - aree bonificate

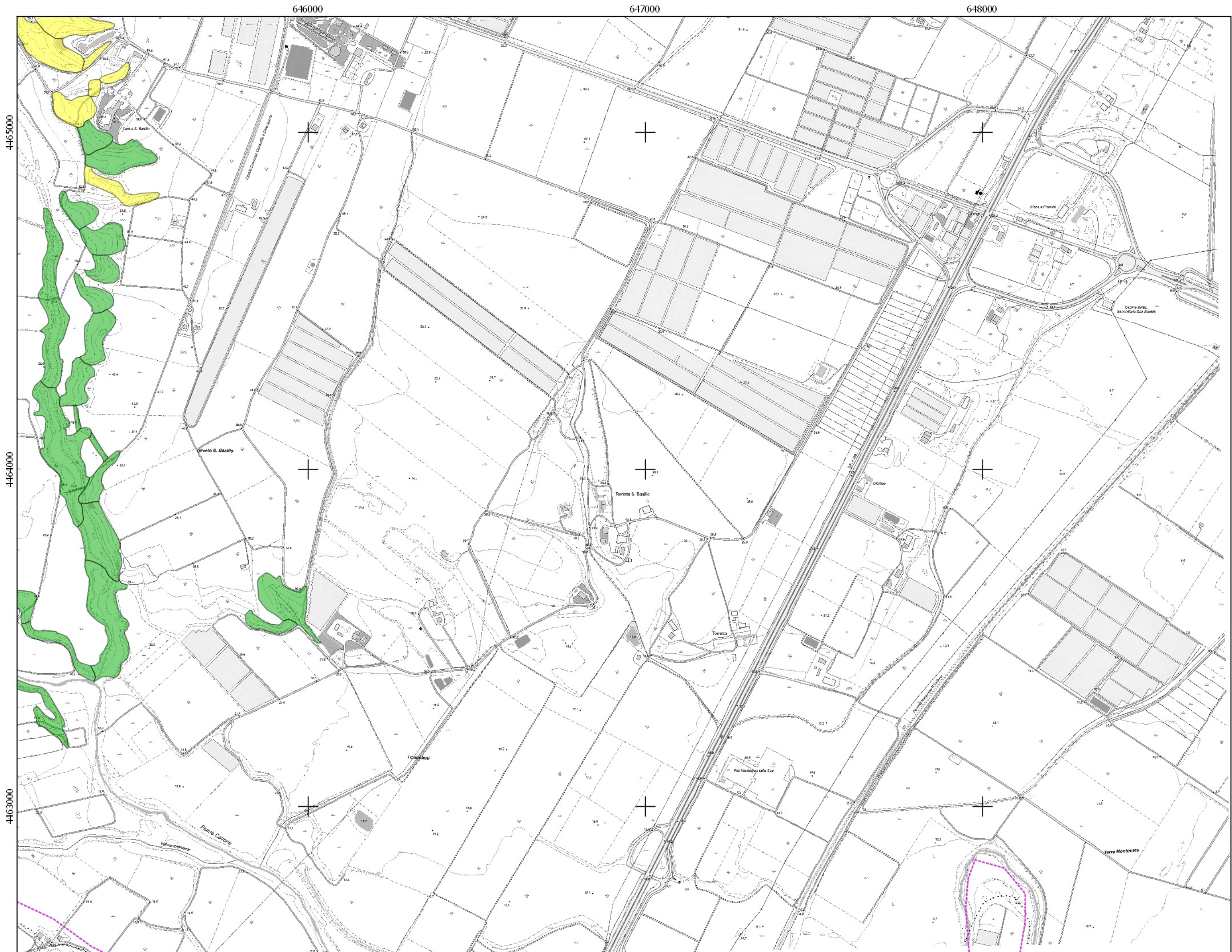
Scala 1:10.000

Piano stralcio
delle aree di
versante

**B - CARTA
DEL RISCHIO**



www.adb.basilicata.it





Autorità Interregionale di Bacino della Basilicata

Piano stralcio per la difesa dal rischio idrogeologico








Tavola: 508052

Aggiornamento 2016

Legenda

-  limiti amministrativi
-  limiti AdB

Tipologie di rischio:

-  R4 - molto elevato
-  R3 - elevato
-  R2 - medio
-  R1 - moderato
-  ASV - aree assoggettate a verifica idrogeologica
-  P - aree pericolose
-  Rb - aree bonificate

Scala 1:10.000

Piano stralcio delle aree di versante

B - CARTA DEL RISCHIO



www.adb.basilicata.it