Limite comunale

Limite Ambito Urbano

ASMm *Aree soggette a verifica e monitoraggio in quanto allagabili in concomitanza di mareggiate*

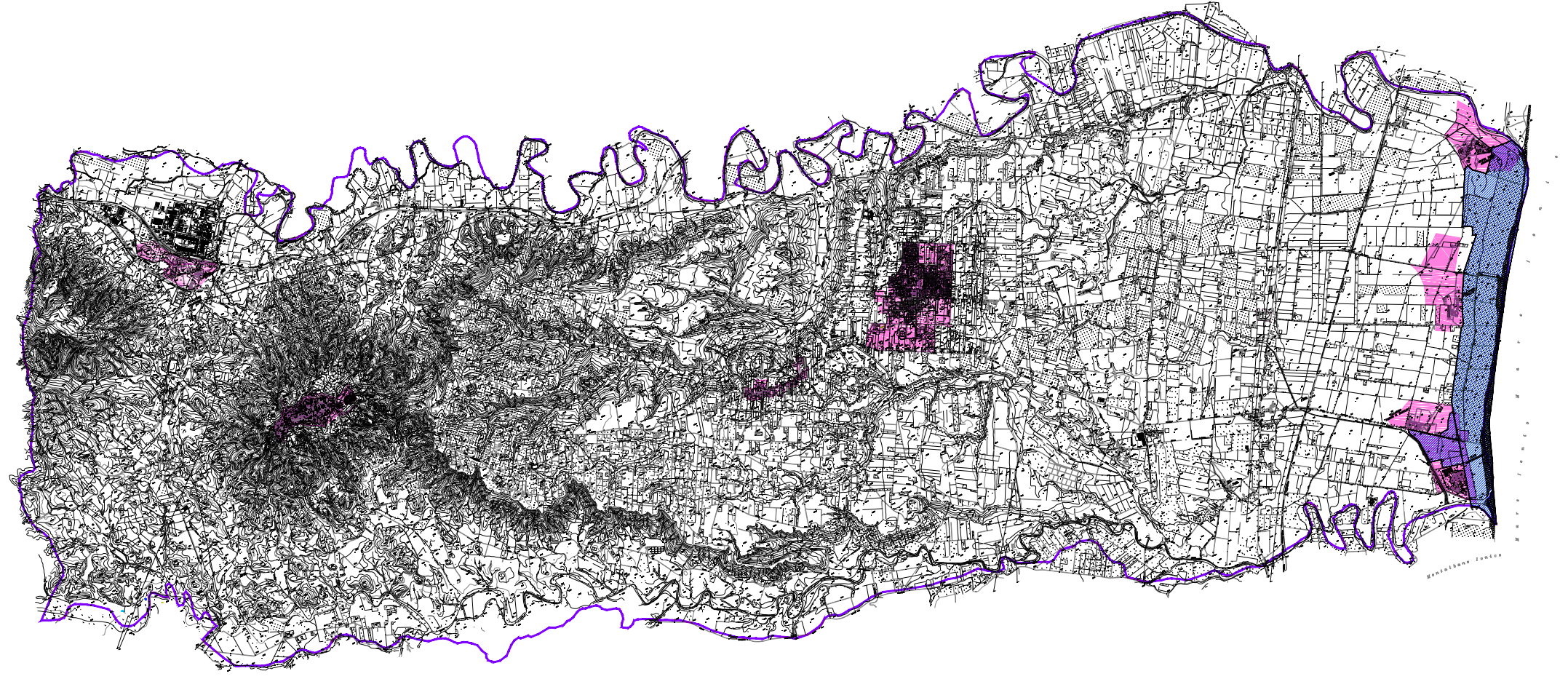

scala 1:20.000

Piano Comunale di Protezione Civile 2018

Piano Comunale di
Protezione civile

Comune di Pisticci
(Provincia di Matera)

Il Sindaco:
Avv. Viviana Verri

Il Progettista:
Ufficio Tecnico Comunale

Attività di supporto:
Bovedam Engineering s.r.l.
Arch. Francesco Bove
Ing. Feliciano Cefalo

ATTI AMMINISTRATIVI
Delibera di C.C. n° _______ del________

Prog: 39 | **Serie: "P.c.P.C"** Piano comunale Protezione Civile

TAV. 13 39

P.c.P.C.
RISCHIO MAREGGIATE:
CARATTERIZZAZIONE DEGLI AREALI ALLAGABILI
IN CONCOMITANZA DI MAREGGIATE

Scala: Rapp. Varie
Data: **Maggio 2018**
Revisione: **Rev.01_22.05.2018**

CARTA DELLA PERICOLOSITA' POTENZIALE DA MAREGGIATE



scala 1:10.000

PERICOLOSITA' POTENZIALE (vedi All.n.13)

Pp *Areali con condizioni di pericolosità potenziale da mareggiate*

ASMm *Aree soggette a verifica e monitoraggio in quanto allagabili in concomitanza di mareggiate*

CARTA DEL RISCHIO POTENZIALE DA MAREGGIATE



scala 1:10.000

Piano di Gestione del Rischio Alluvioni
Rischio potenziale da mareggiate

Comune	Sorgente di rischio	Numero indicativo di abitanti potenzialmente a rischio (*)	Numero indicativo di attività o impianti tecnologici potenzialmente pericolosi	
	-	n.ro	D.Lgs n.59/2005 e s.m.i., registro E-PRTR	D.Lgs n.334/1999 e s.m.i.
Pisticci	Costa ionica	90	0	0

(*): Rappresenta il numero complessivo degli abitanti esposti ed è riferito sia alla pericolosità da mareggiate con Tr = 500 anni che ad aree che potrebbero essere allagate in concomitanza di mareggiate (ASMm)

RISCHIO POTENZIALE (vedi All.n.13)

Rp *Areali con condizioni di rischio potenziale da mareggiate*

ASMm *Aree soggette a verifica e monitoraggio in quanto allagabili in concomitanza di mareggiate*

CARTA DEL DANNO POTENZIALE DA MAREGGIATE



scala 1:10.000

DANNO POTENZIALE (vedi All.n.13)

Dp *Areali con condizioni di danno potenziale da mareggiate*