PUNTI DI AVVISTAMENTO E DI CAPTAZIONE

Pa n	PUNTI DI AVVISTAMENTO
Pc n	PUNTI DI CAPTAZIONE
▨	PUNTI DI APPROVVIGIONAMENTO IDRICO
🟩	AREE BOSCATE
▢	VASCHE DI RACCOLTA
▨	AREE URBANE
▭	LIMITE COMUNALE

Piano Comunale di Protezione Civile 2018

Piano Comunale di
Protezione civile

Comune di Pisticci
(Provincia di Matera)

Il Sindaco:

Avv. Viviana Verri

Il Progettista:

Ufficio Tecnico Comunale

Attività di supporto:

Bovedam Engineering s.r.l.
Arch. Francesco Bove
Ing. Feliciano Cefalo

ATTI AMMINISTRATIVI

Delibera di C.C. n° _______ del_________

Prog: 43 | **Serie: "P.c.P.C"** Piano comunale Protezione Civile | **Settore: B**

TAV. 14/B 43

P.c.P.C.

RISCHIO INCENDI BOSCHIVI
SETTORE "B"

Scala: 1:10.000
Data: **Maggio 2018**
Revisione: **Rev.01_22.05.2018**

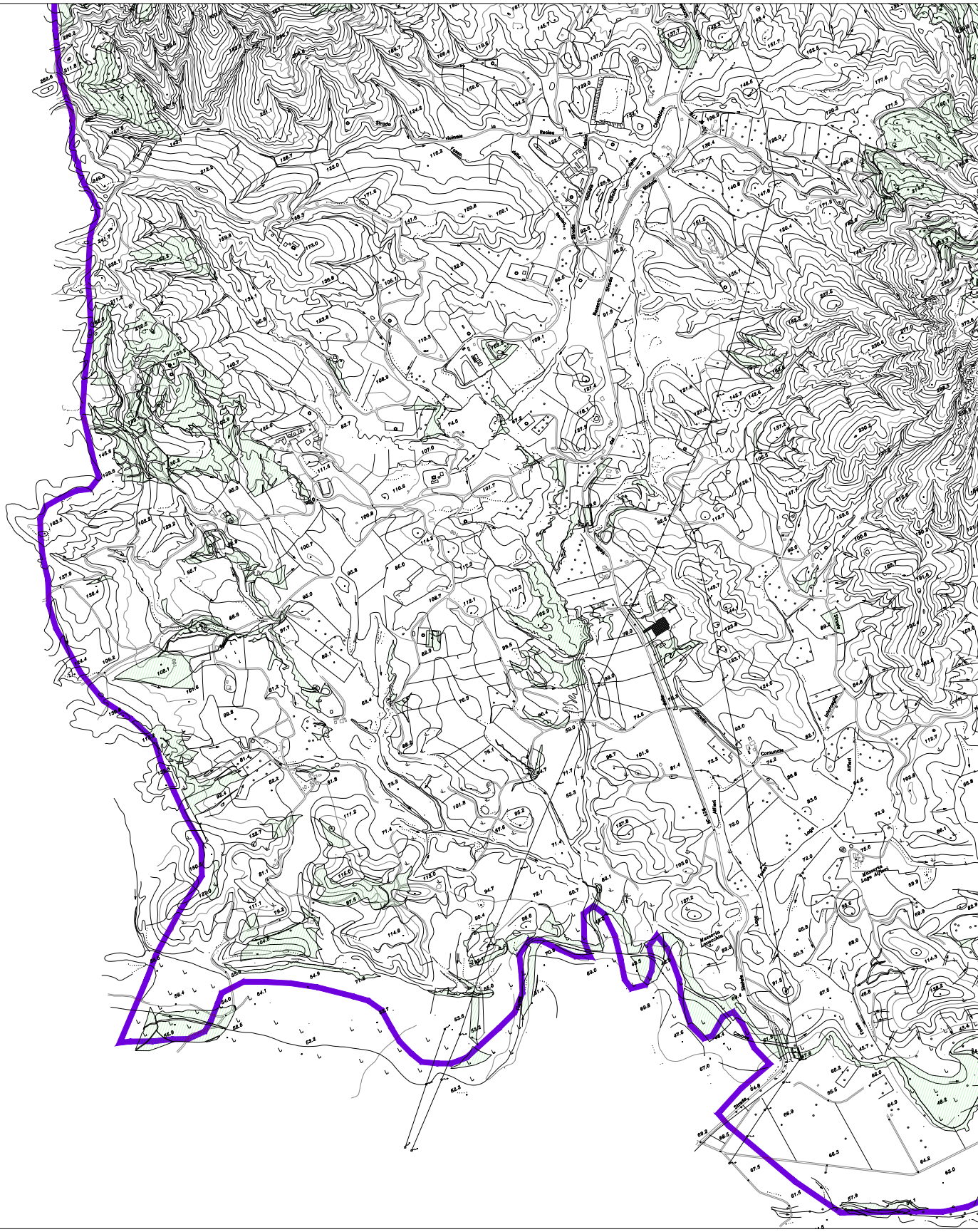

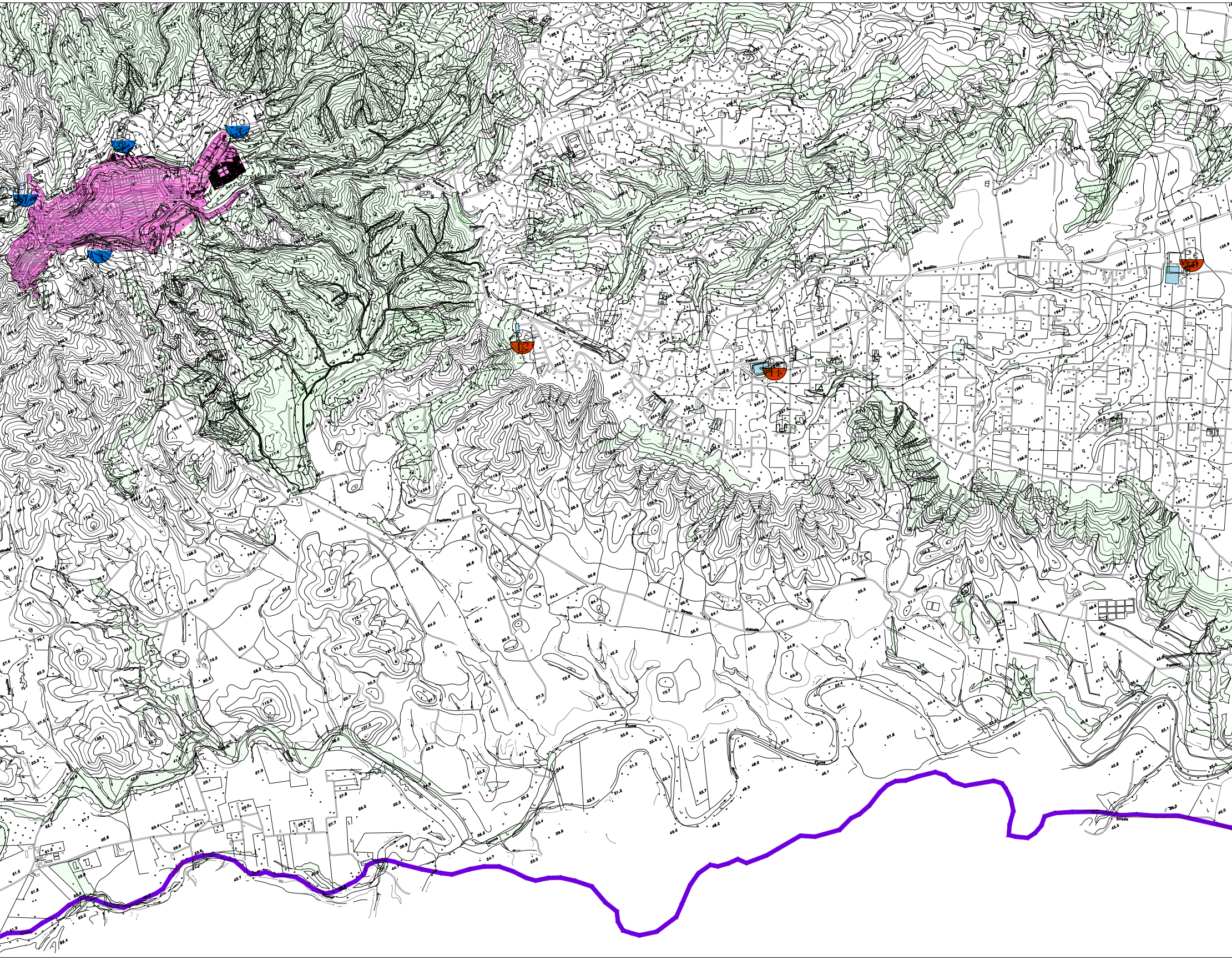
Strada
Comunale
S. Basilio
Stazione
Strada
vicinale
Pantano
Strada
vicinale
Pantano
Fiume
Fiume
Strada
Fiume
PC

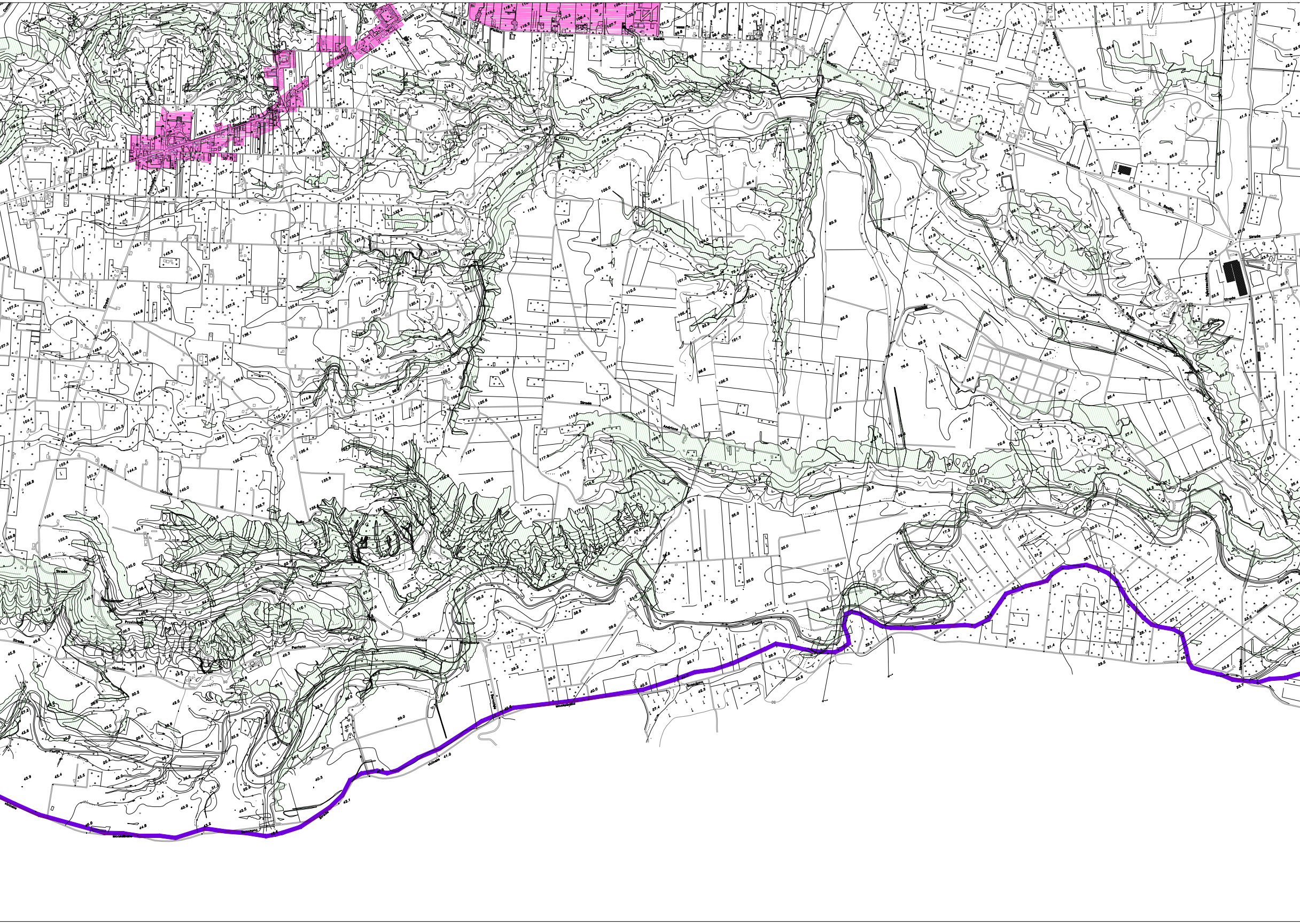
Stazione
S. Basilio
Strada
Provinciale
vicinale
Fiume
Pantano

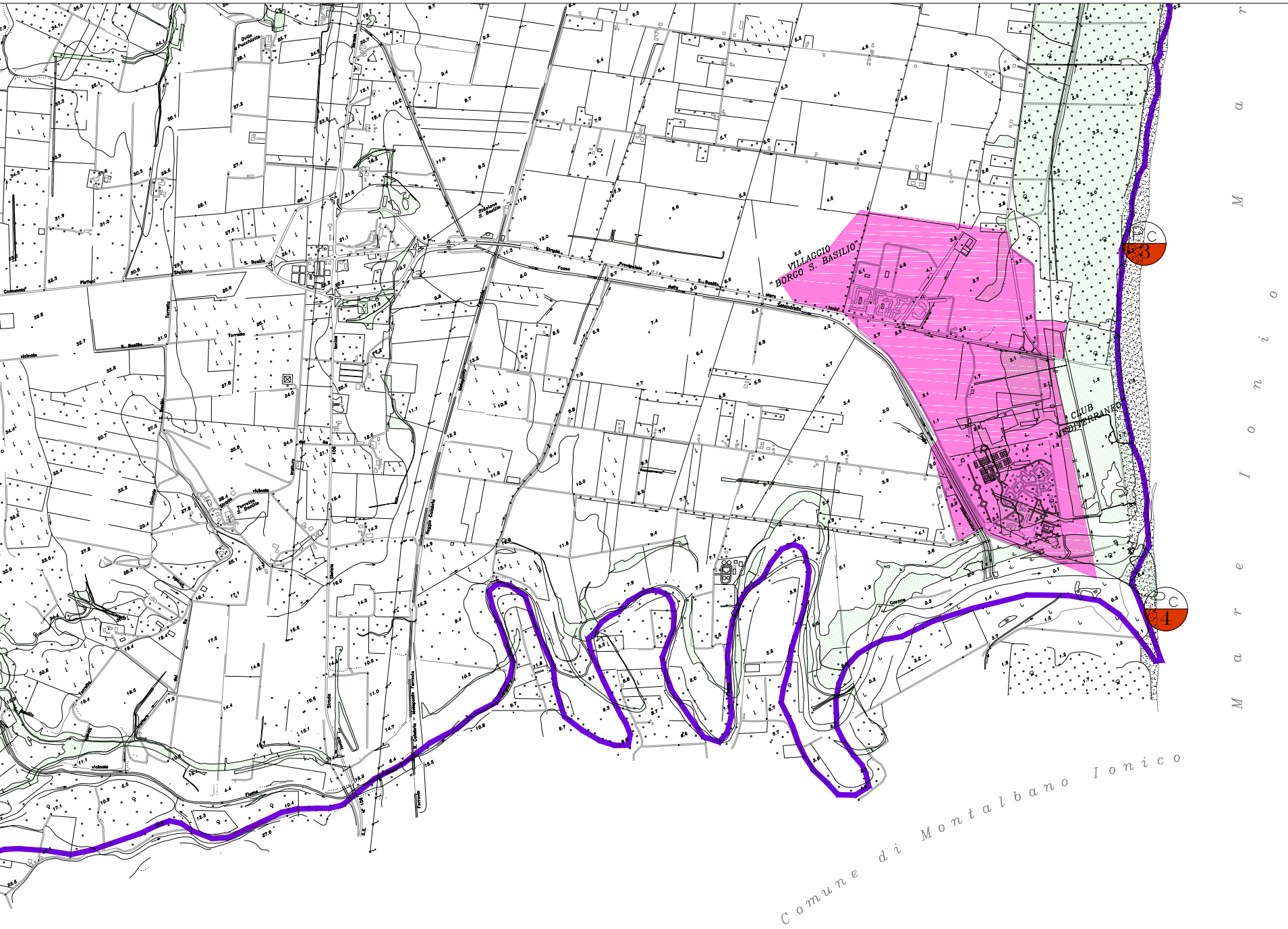
VILLAGGIO
"BORGO S. BASILIO"
"CLUB MEDITERRANEO"
C
3
C
4
Mare Ionio
Comune di Montalbano Ionico
Stazione S. Basilio
Strada Provinciale S. Basilio
Fiume