🟩	AREE BOSCATE
■	VASCHE DI RACCOLTA
▱	AREE URBANE
▱	LIMITE COMUNALE
▨	BUFFER ZONE RETE CINEMATICA PRINCIPALE: 200 m PER LATO
▨	BUFFER ZONE AREE EDIFICATE: 200 m PER LATO
▨	AREALI DI INTERFACCIA
▨	AREALI DI INTERFACCIA AREA INDUSTRIALE
⁀	VIABILITA' STRATEGICA DI PIANO

Piano Comunale di Protezione Civile 2018

Piano Comunale di
Protezione civile

Comune di Pisticci

(Provincia di Matera)

Il Sindaco:

Dott. Vito Anio Di Trani

Il Progettista:

Ufficio Tecnico Comunale
Ing. Michelina Larocca

Attività di supporto:

Bovedam Engineering s.r.l.
Arch. Francesco Bove
Ing. Feliciano Cefalo

ATTI AMMINISTRATIVI

Delibera di C.C. n° _______ del_________

Prog: 48

Serie: "P.c.P.C" Piano comunale Protezione Civile

Settore: B

TAV. 16/B 48

P.c.P.C.

RISCHIO INCENDI DI INTERFACCIA
AREALI DI INTERFACCIA E BUFFER ZONE
SETTORE "B"

Scala: 1:10.000

Data: **Maggio 2018**

Revisione: **Rev.01_22.05.2018**

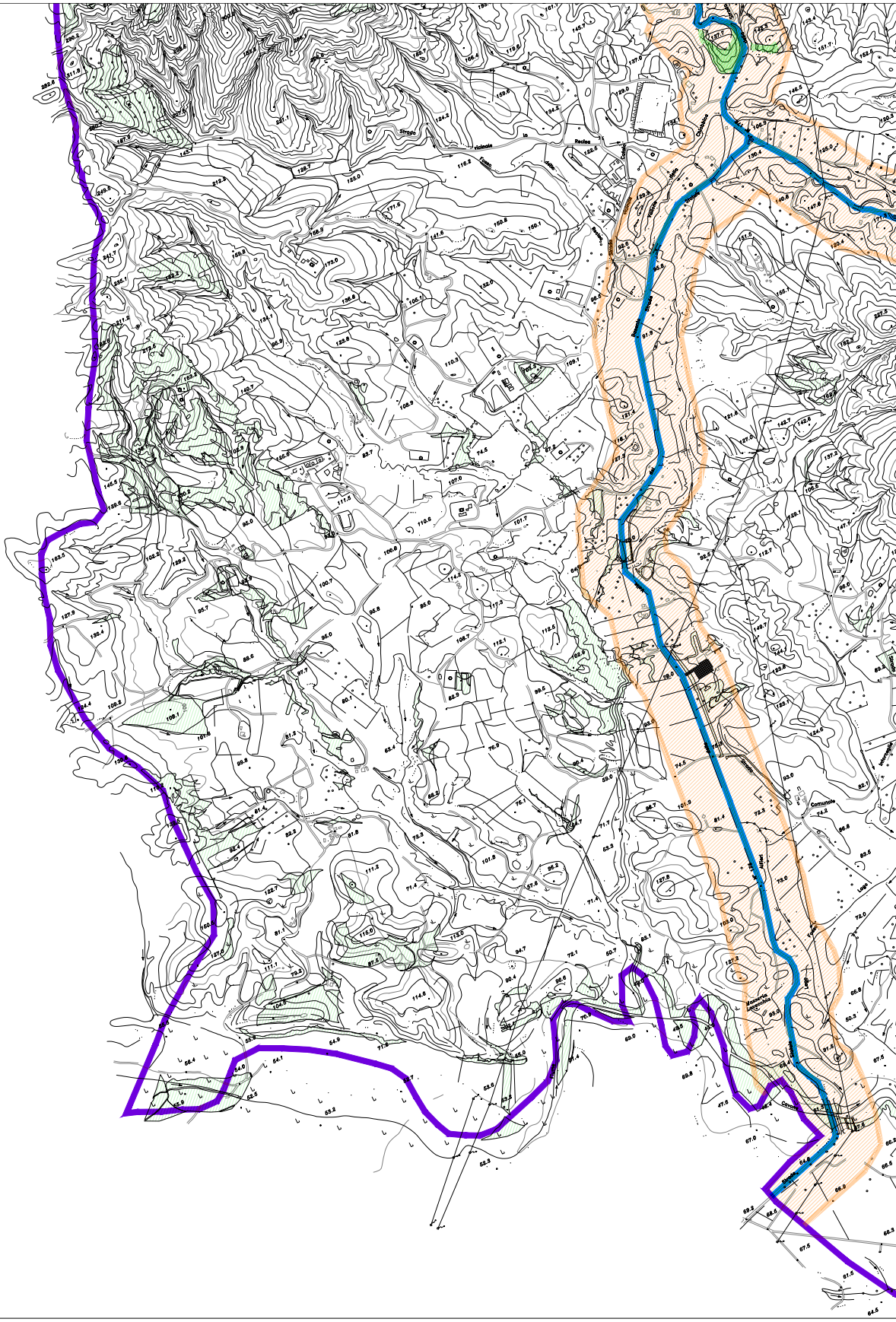

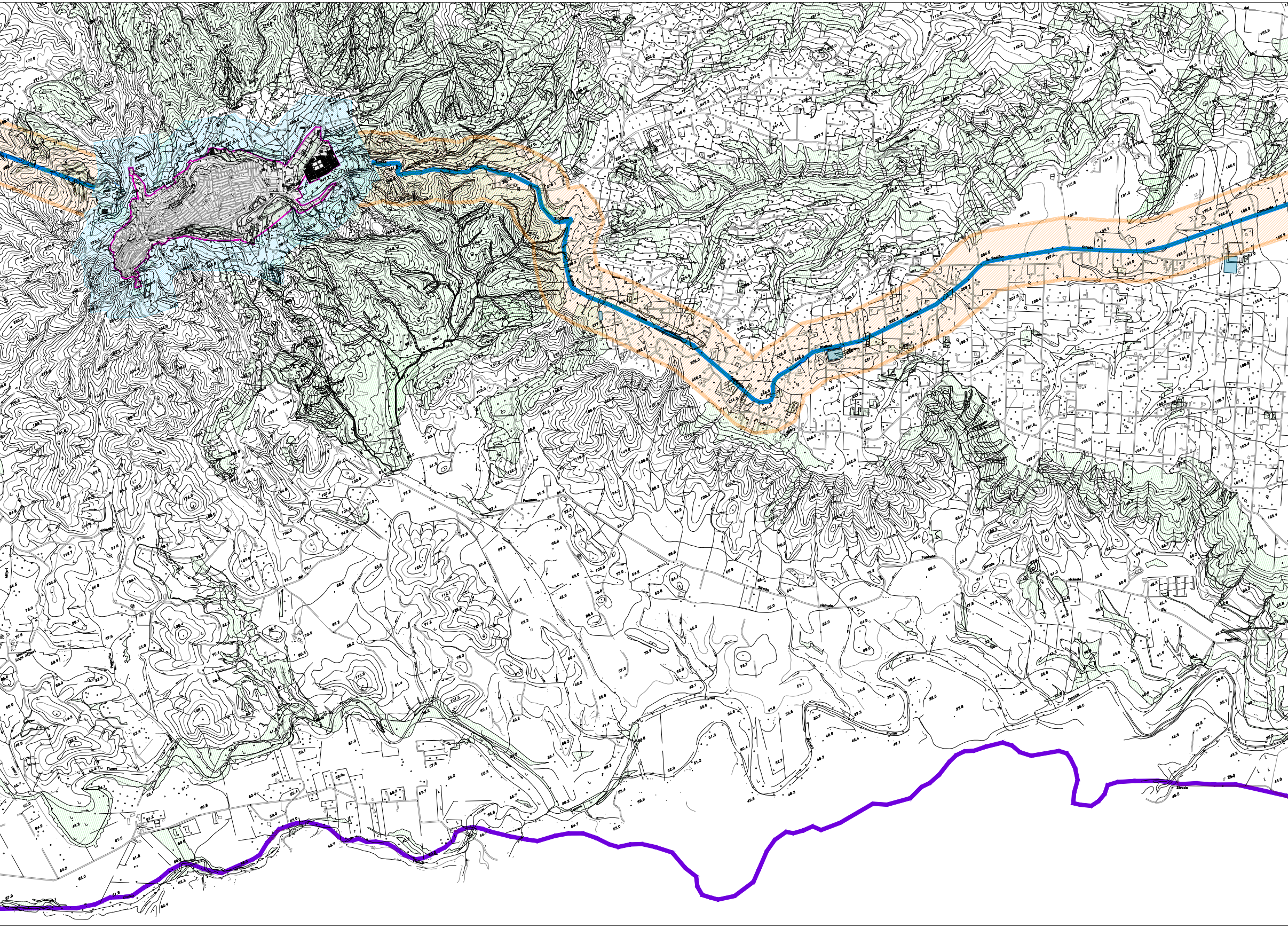
Mattatoio Comunale
Pisticci
Cimitero
Strada
Comunale
Pantano
Strada vicinale
Masseria Lago Alfieri
Alfieri
Pagnotta
Fosso
Fiume

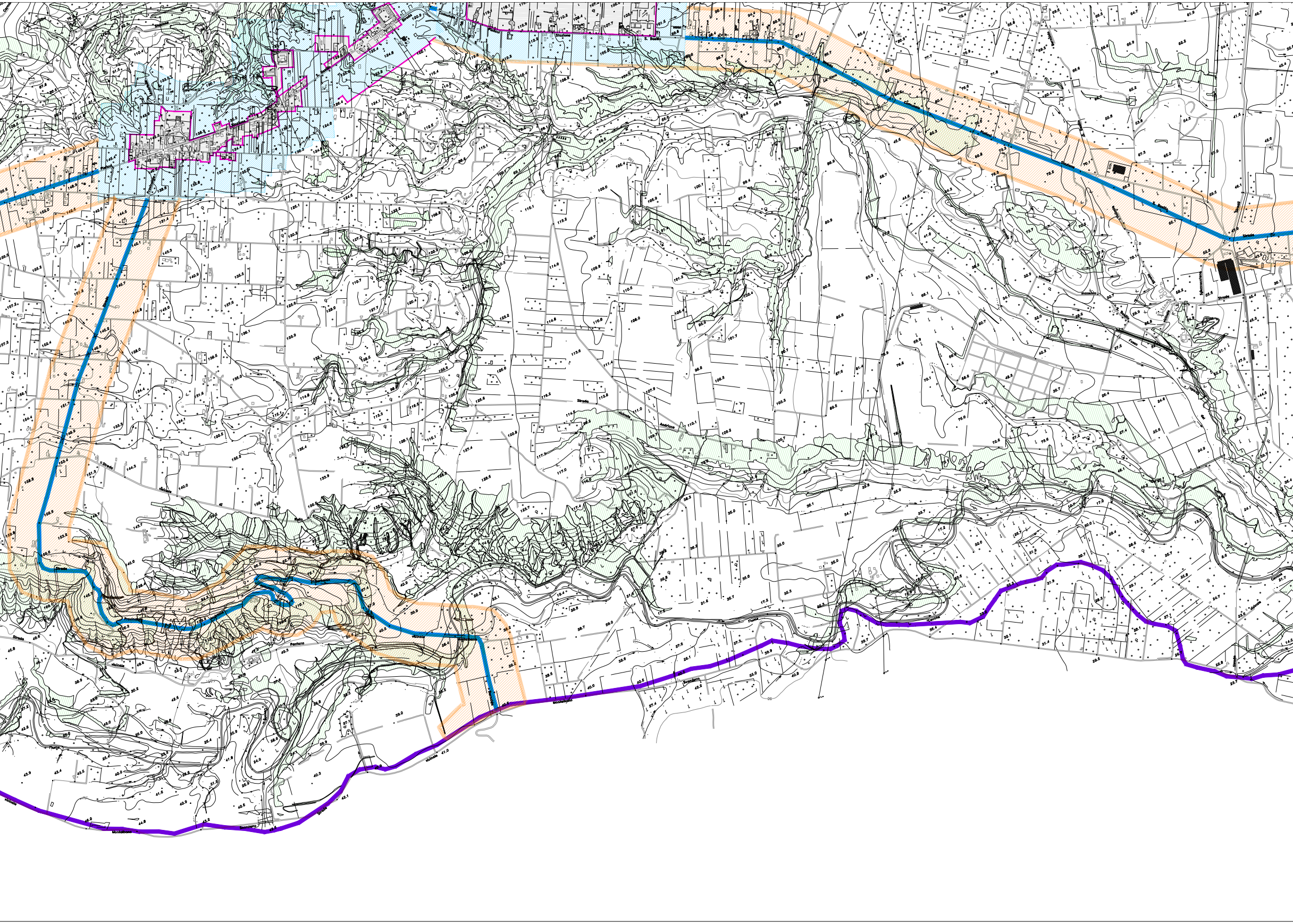
Stazione
S. Basilio
Strada
Provinciale
Vicinale
Andriace
Bernalda
Montalbano
Pantano
Scanzano
Fiume
Rullo

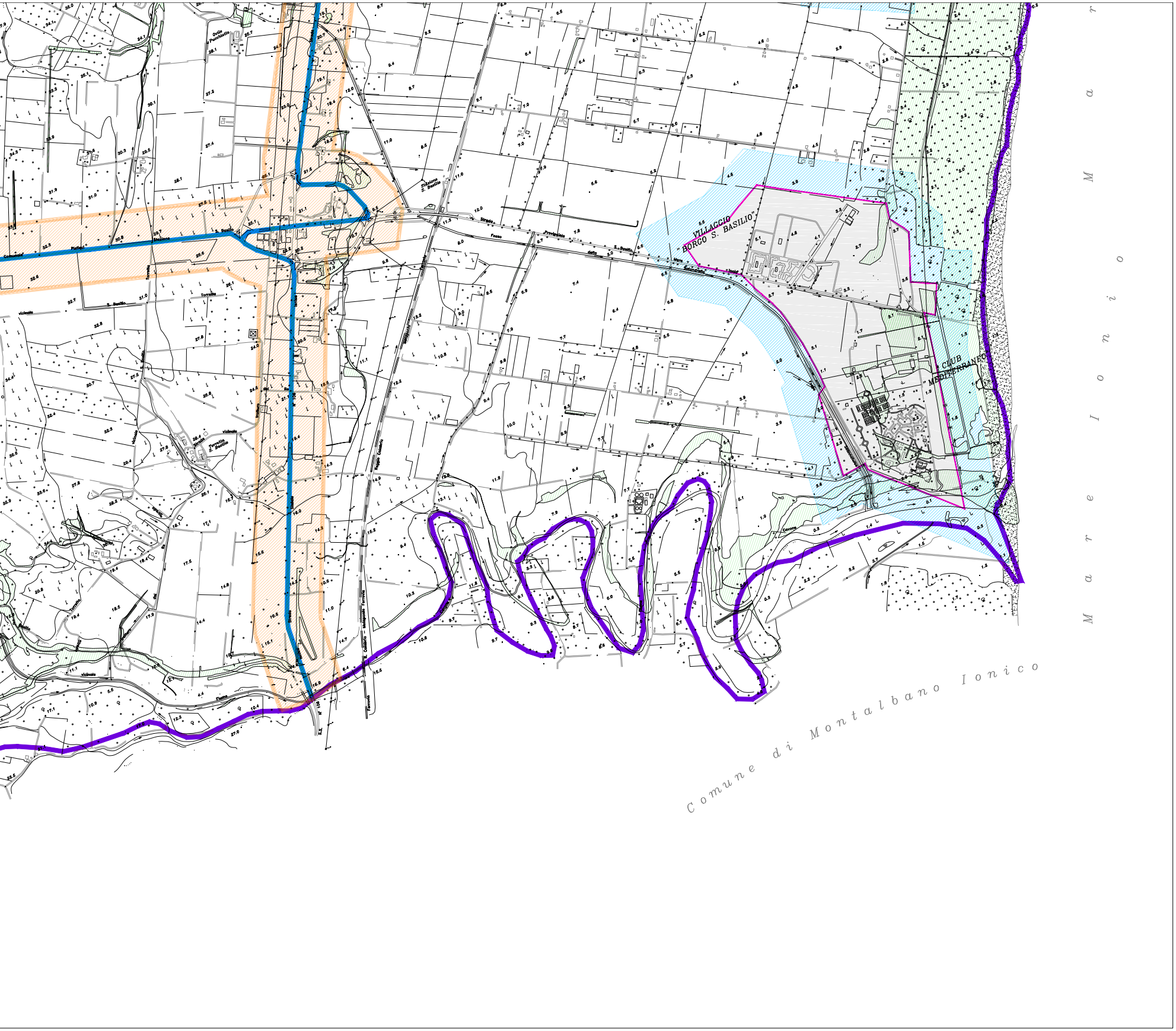
VILLAGGIO
"BORGO S. BASILIO"
CLUB
MEDITERRANEO
Stazione S. Basilio
Strada Provinciale
Fosso della S. Basilio
Mare Salandrella
Ferrovia
Comune di Montalbano Ionico
Mar Ionio