Piano Comunale di Protezione Civile 2018

Piano Comunale di
Protezione civile

Comune di Pisticci
(Provincia di Matera)

Il Sindaco:

Avv. Viviana Verri

Il Progettista:

Ufficio Tecnico Comunale

Attività di supporto:

Bovedam Engineering s.r.l.
Arch. Francesco Bove
Ing. Feliciano Cefalo

ATTI AMMINISTRATIVI

Delibera di C.C. n° _______ del_________

Prog: 58	**Serie: "P.c.P.C"** Piano comunale Protezione Civile	**Settore: A**

58 **TAV. 20/A**	P.c.P.C. RISCHIO INCENDI DI INTERFACCIA *SETTORI TERRITORIALI OMOGENEI* SETTORE "A"	**Scala:** 1:10.000
		Data: **Maggio 2018**
		Revisione: **Rev.01_22.05.2018**

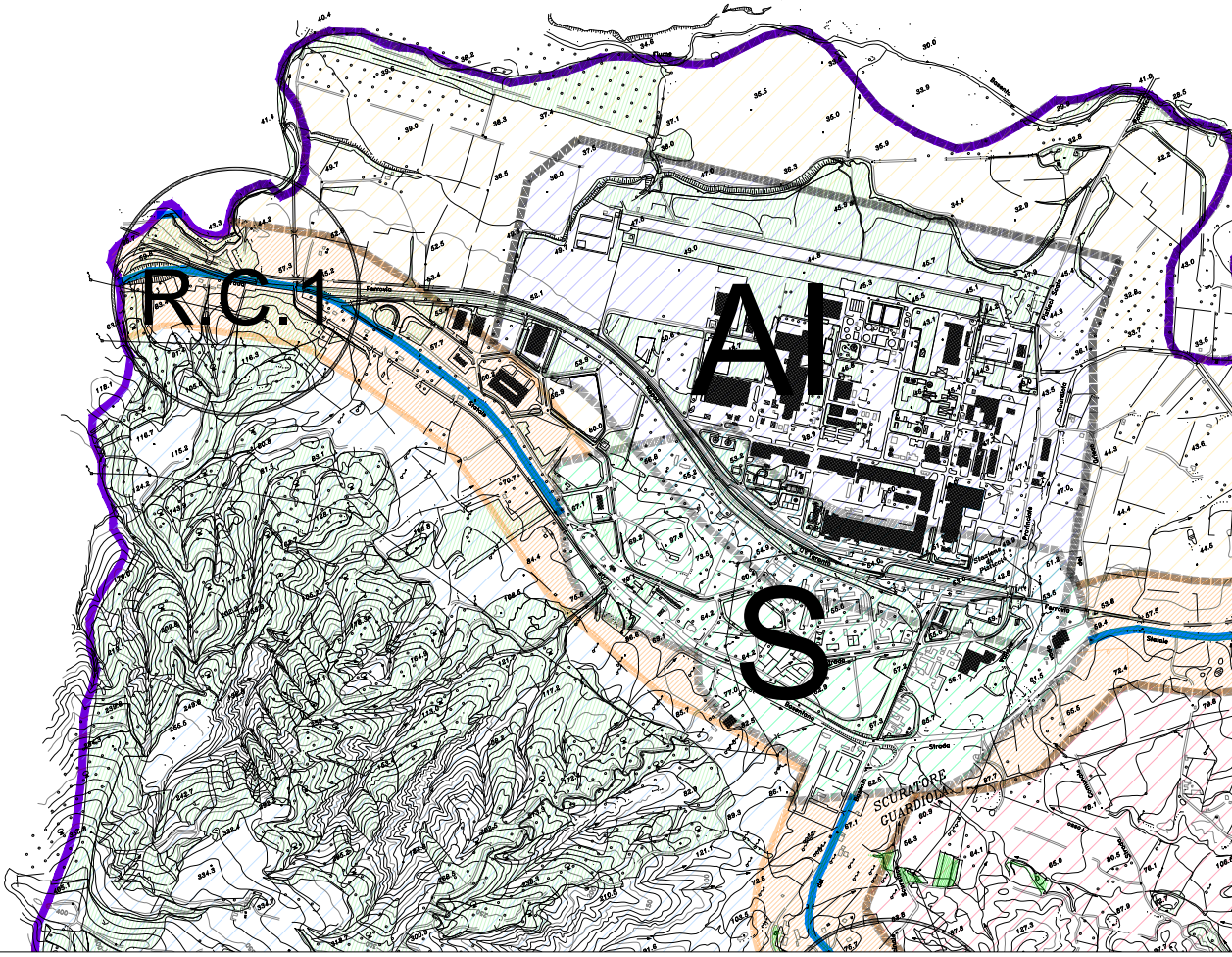
R.C.1
AI
S
SCURATORE
GUARDIOLA
Ferrovia
Strada

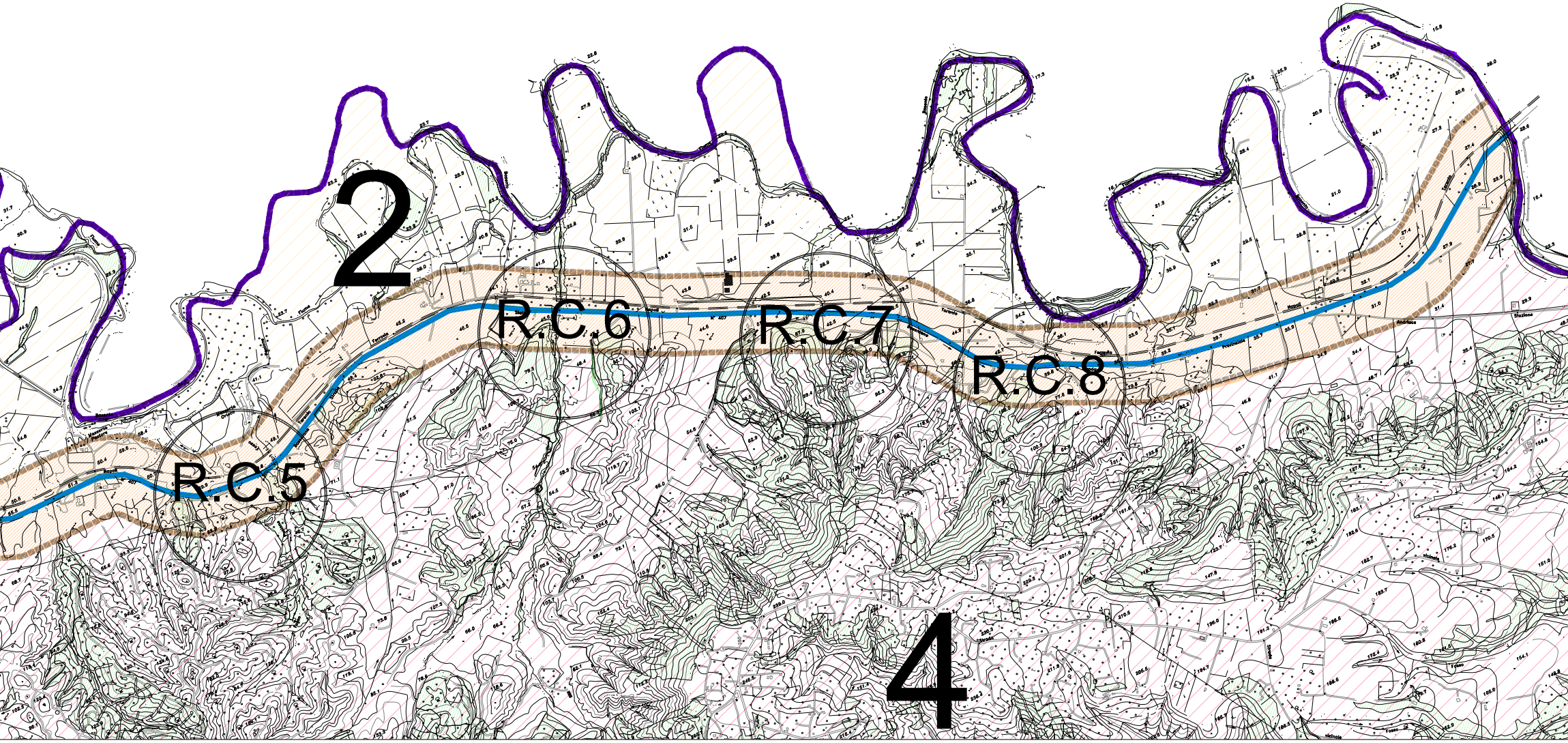
2
R.C.5
R.C.6
R.C.7
R.C.8
4

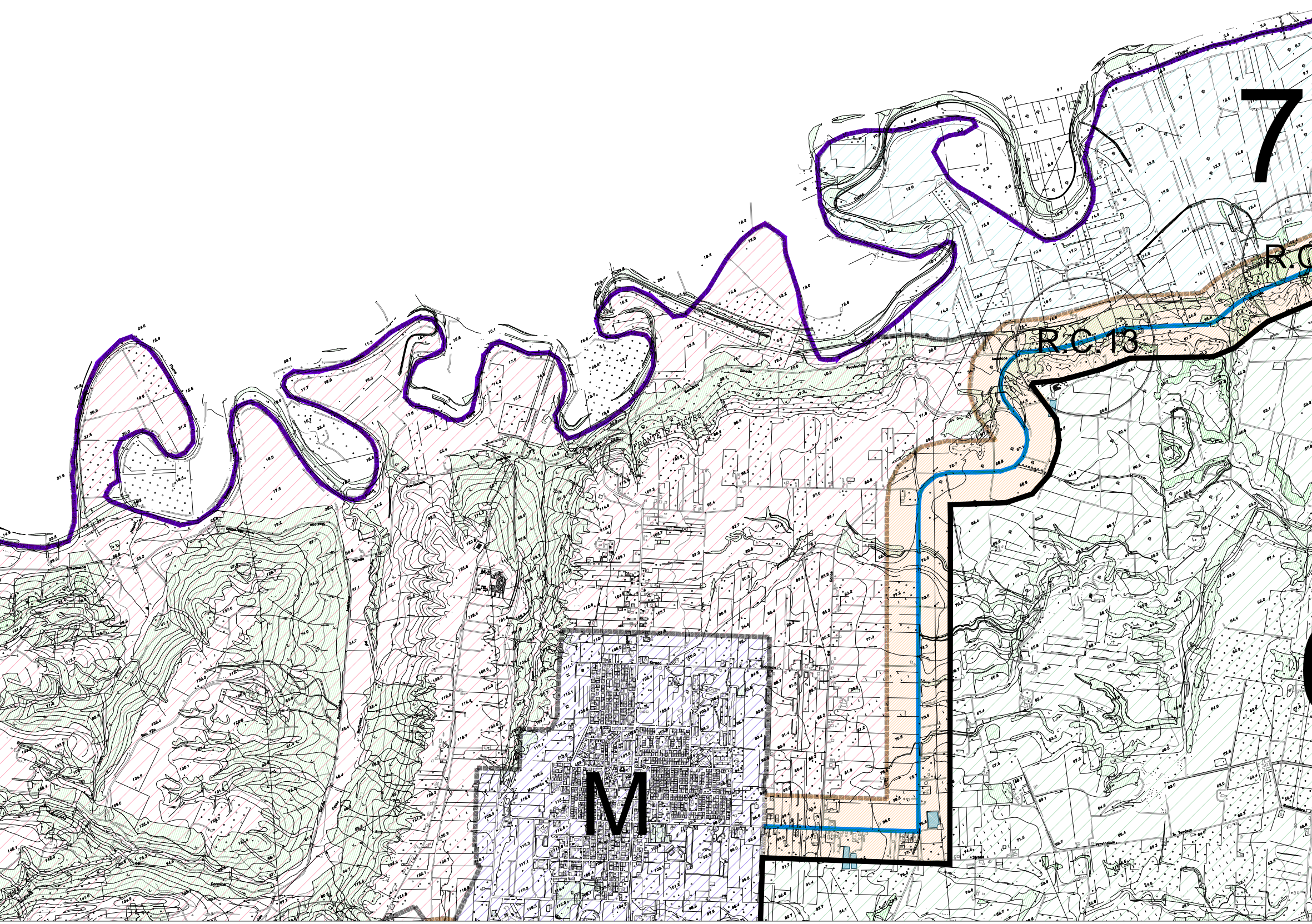
7
R.C
R.C.13
M
FRONTE S. PIETRO
Strada Provinciale

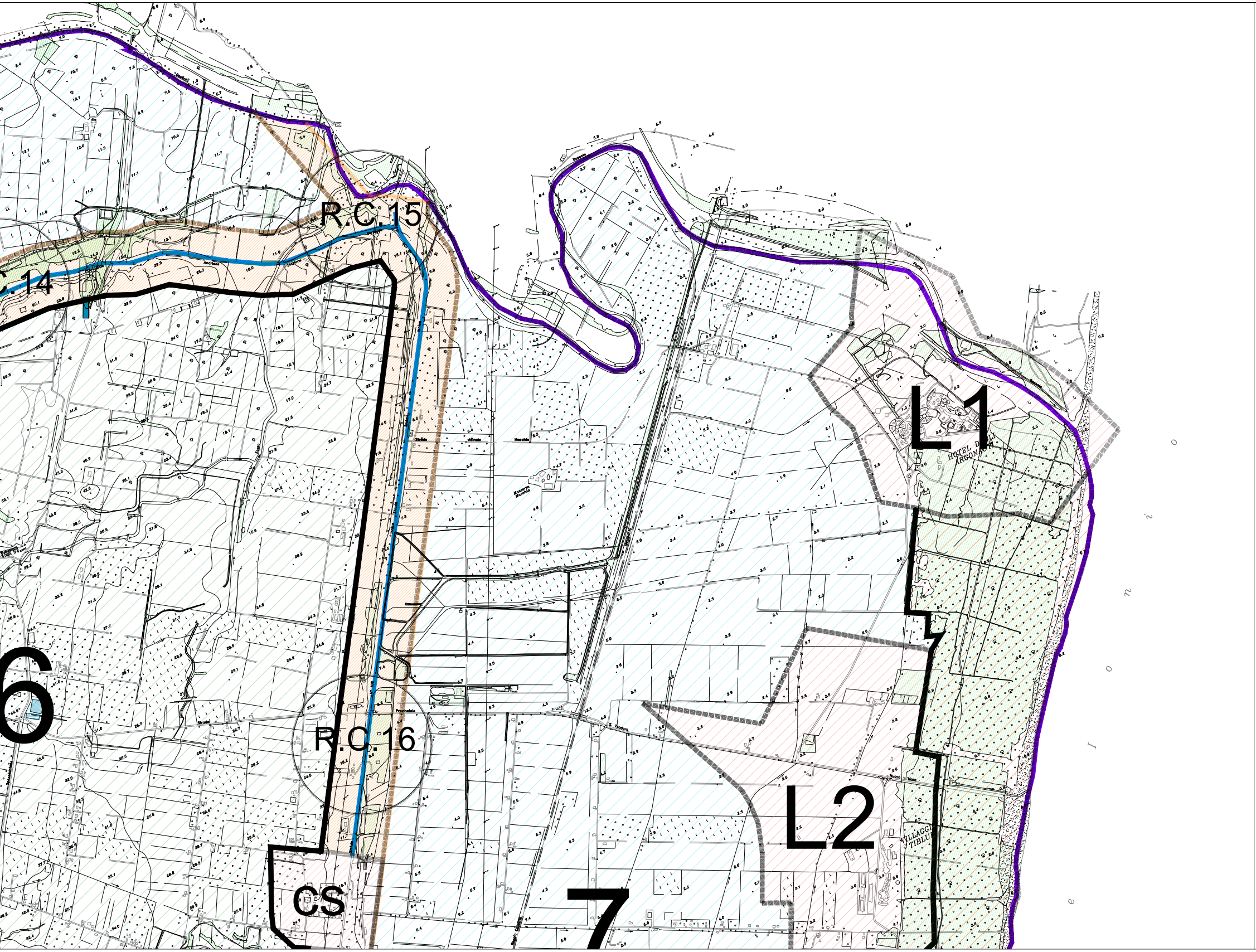
R.C.15
C 14
R.C.16
L1
HOTEL DEGLI ARGONAUTI
L2
VILLAGGIO TIBLU
CS
6
7
Strada vicinale
Macchia
Masseria Macchia
Strada Provinciale
I o n i o
e

N.	SETTORE N. AREALI A RISCHIO INCENDI DI INTERFACCIA

AREE ANTROPIZZATE

AREALI A RISCHIO INCENDI DI INTERFACCIA

AI	PISTICCI AREA INDUSTRIALE
S	PISTICCI - SCALO
C	PISTICCI - CENTRO
T	PISTICCI - TINCHI T* sub settore
M	PISTICCI - MARCONIA
cs	C/da CASINELLO
L1	PISTICCI - LIDO 1
L2	PISTICCI - LIDO 2
L3	PISTICCI - LIDO 3

RETE CINEMATICA

R.C.n.	SUB SETTORI RETE CINEMATICA AREALI A RISCHIO INCENDI DI INTERFACCIA
▬	BUFFER ZONE RETE CINEMATICA PRINCIPALE: 200 m PER LATO
▭	LIMITE COMUNALE
●	AREE BOSCATE
🟦	VASCHE DI RACCOLTA