



Legenda

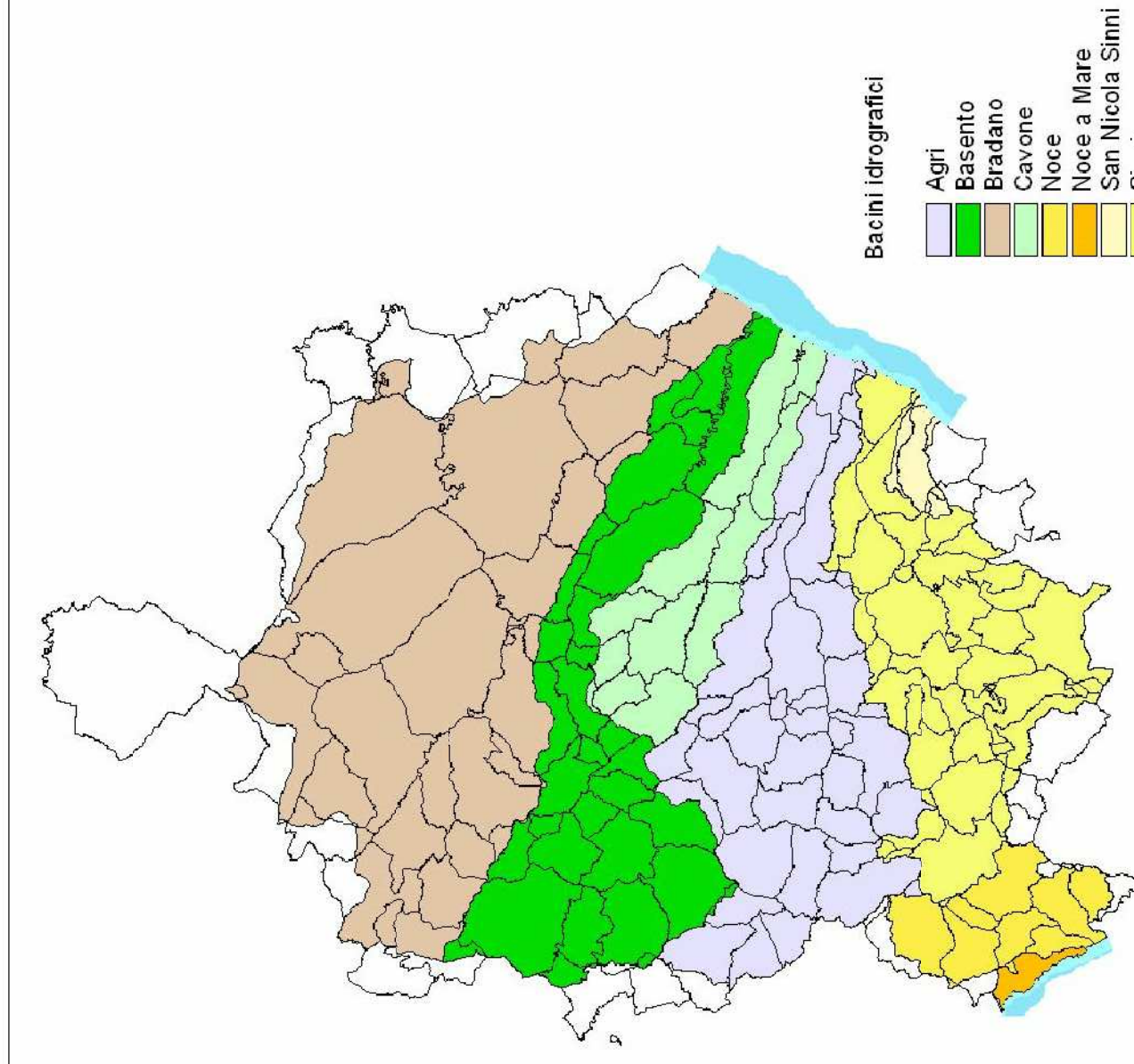
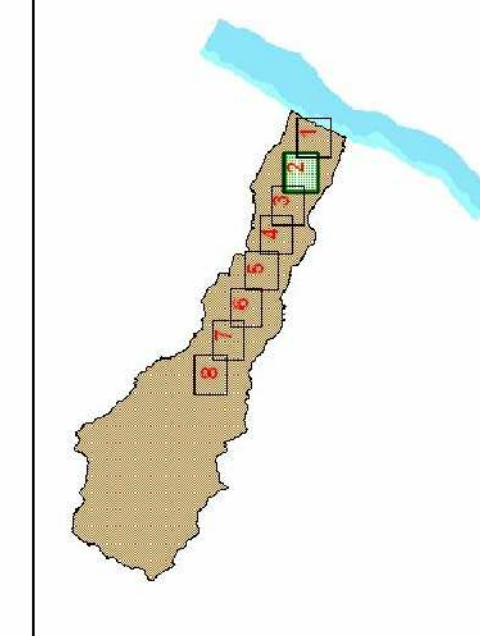
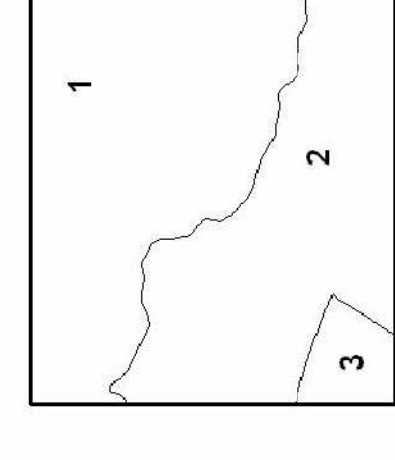
Limiti amministrativi comunali

Limiti di bacino idrografico

- Area di rischio idrogeologico 1° e 2° grado
 - Area di rischio idrogeologico 3° e 4° grado
 - Area di rischio idrogeologico 5° e 6° grado
- Le aree soggette al rischio idraulico sono state ricreate da dati vettoriali basati su modellazioni di dettaglio.

Limiti amministrativi comunali

- 1 - Pisticci
- 2 - Pisticci Jonico
- 3 - Montalbano Jonico



Piano Comunale di Protezione civile

Comune di Pisticci (Provincia di Potenza)

Il Progettista:
Ufficio Tecnico Comunale

ATTI AMMINISTRATIVI
Dott. G. G. G. del _____

Documento adottato dal Piano di Stralcio delle Fasce Fluviali
F - Carta delle aree soggette a rischio idraulico
Bacino del fiume Carone

Progr: 71 Serie: "P.c.P.C." (Piano Comunale di Protezione Civile)

P.C.P.C.

Area soggetta a rischio idraulico
Bacino del fiume Carone - Tav. 2

Scala:
1:5000
Data:
Aprile 2021
Revisione:
Rev. 02/2011

TAV. 23b