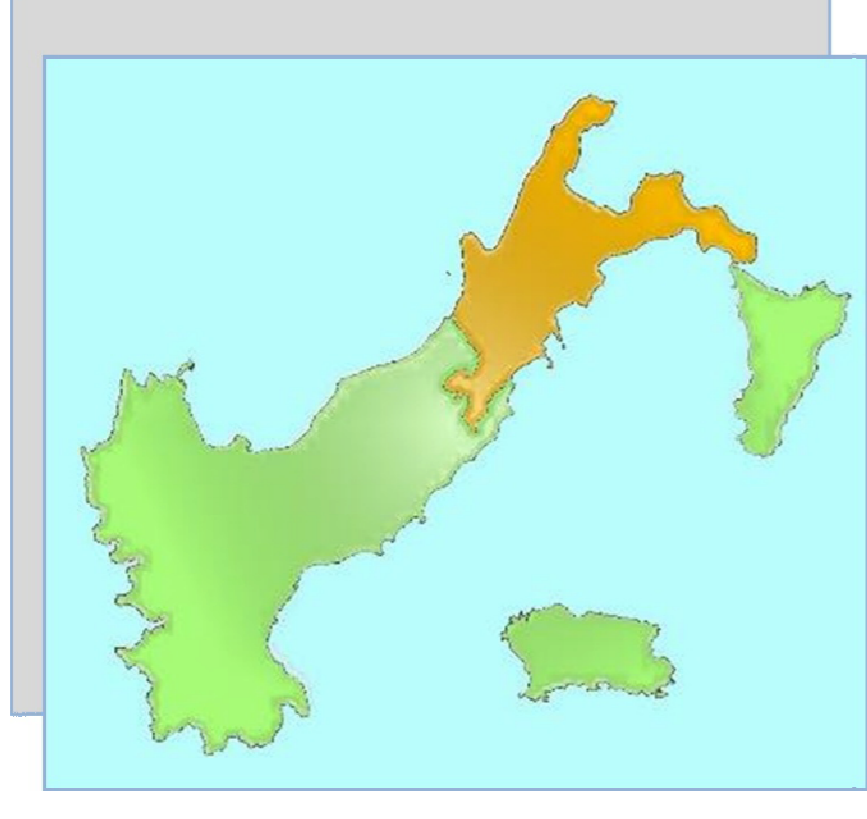


Comune di Pisticci



Piano Stralcio per la Difesa dal Rischio Idrologico (PAI)

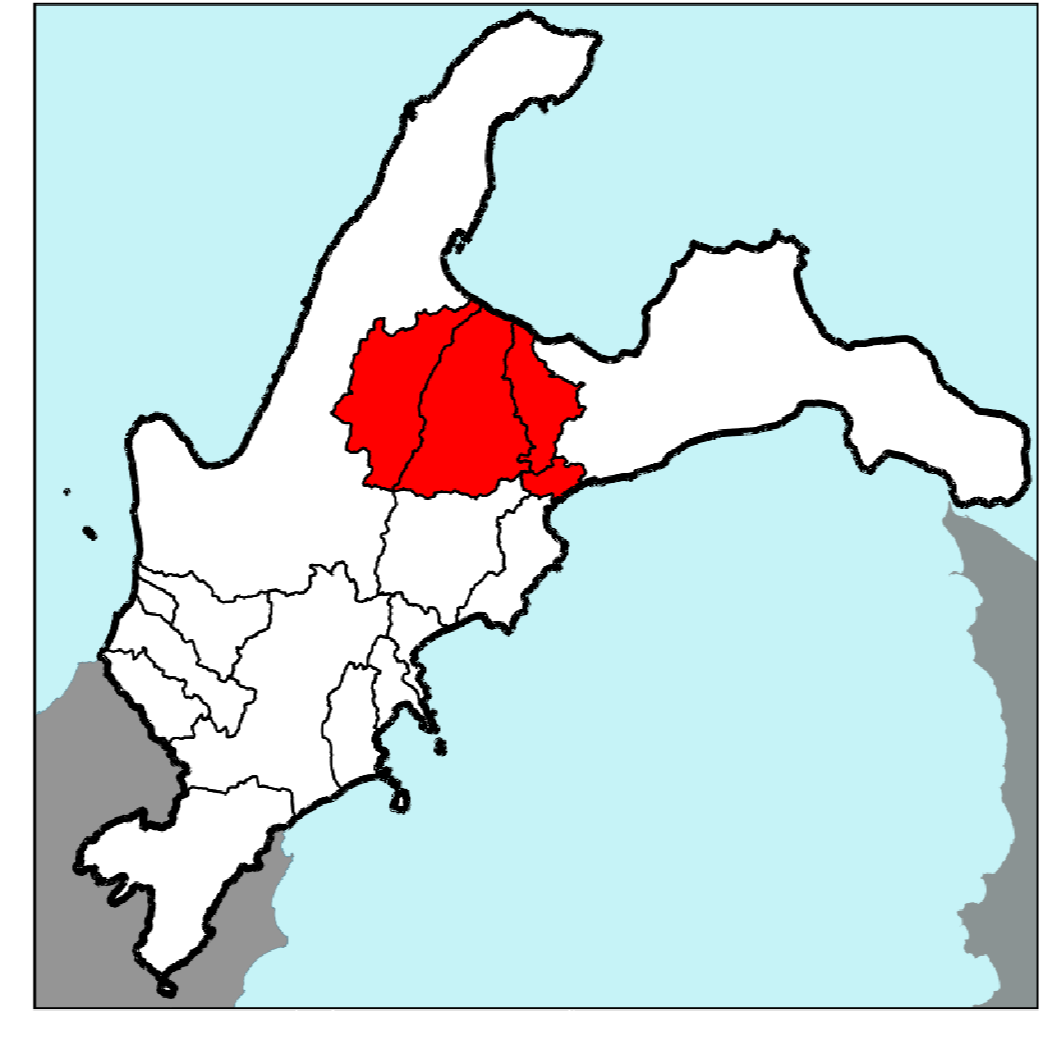
Comune di Pisticci

Aggiornamento delle aree di interesse comunale oggetto di proposta di riparametrazione del PAI, in seguito alla procedura di aggiornamento delle mappe PAI ai sensi dell'art. 10 del D.Lgs. n. 114 del 2012, 2019

- > D.S. n. 210 del 09/04/2020
- > D.S. n. 215 del 04/05/2020
- > D.S. n. 216 del 14/05/2020


PAI vigente con evidenziazione delle aree oggetto di modifica

Carta delle aree soggette a rischio idraulico - Fiasce Fluvià



LEGENDA

- ▭ Limiti comunali
- ▭ Aree a rischio di inondazione
- ▭ Tr=30 anni
- ▭ Tr=200 anni
- ▭ Tr=500 anni
- ▭ Perimetro oggetto di riparametrazione



Piano Comunale di Protezione Civile

Comune di Pisticci
(Provincia di Potenza)

Il Progettista:
Ufficio Tecnico Comunale

ATTI AMMINISTRATIVI
Dall'ere di C.C. n° _____ del _____

Documento allegato al Decreto Sperimentale n. 123 del 18.02.2021

Prog: 76

Serie: "P.c.P.C."

Scatti: 76

P.C.P.C.

Riparametrazione delle aree di interesse comunale oggetto di proposta di aggiornamento del PAI, in seguito alla procedura di aggiornamento delle mappe PAI ai sensi dell'art. 10 del D.Lgs. n. 114 del 2012, 2019

STATO DI FATTO

TAV. 2021

Data: Aprile 2021

Rev. 1/2021