



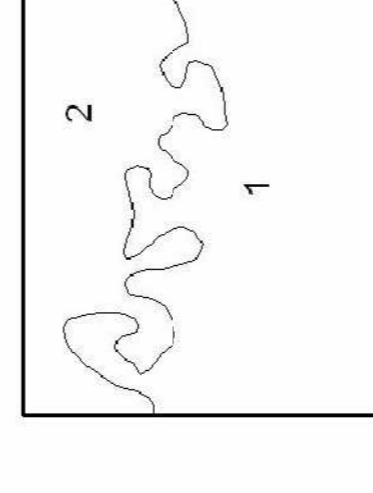
Legenda

Limiti amministrativi comunali

Limiti di bacino idrografico

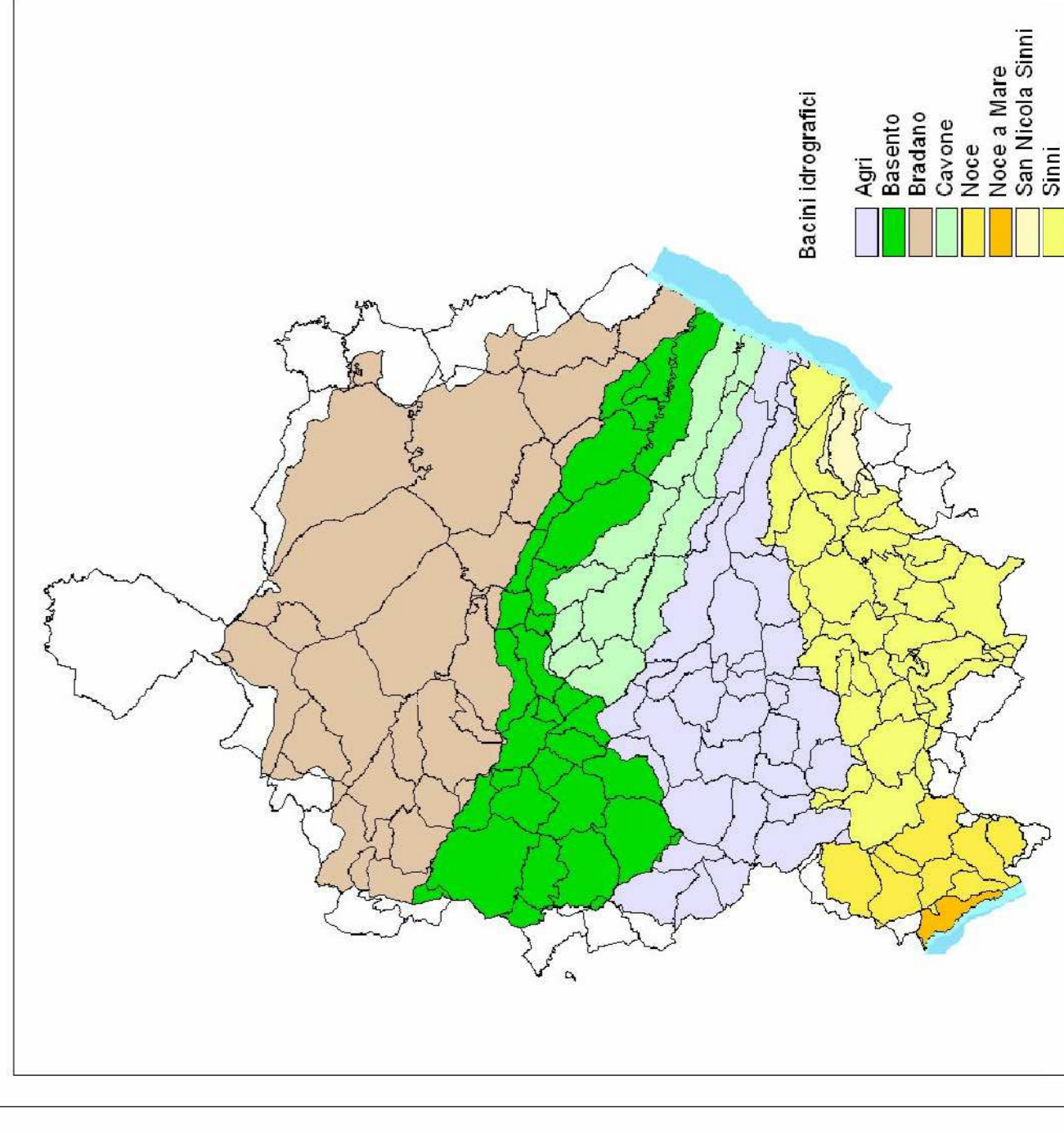
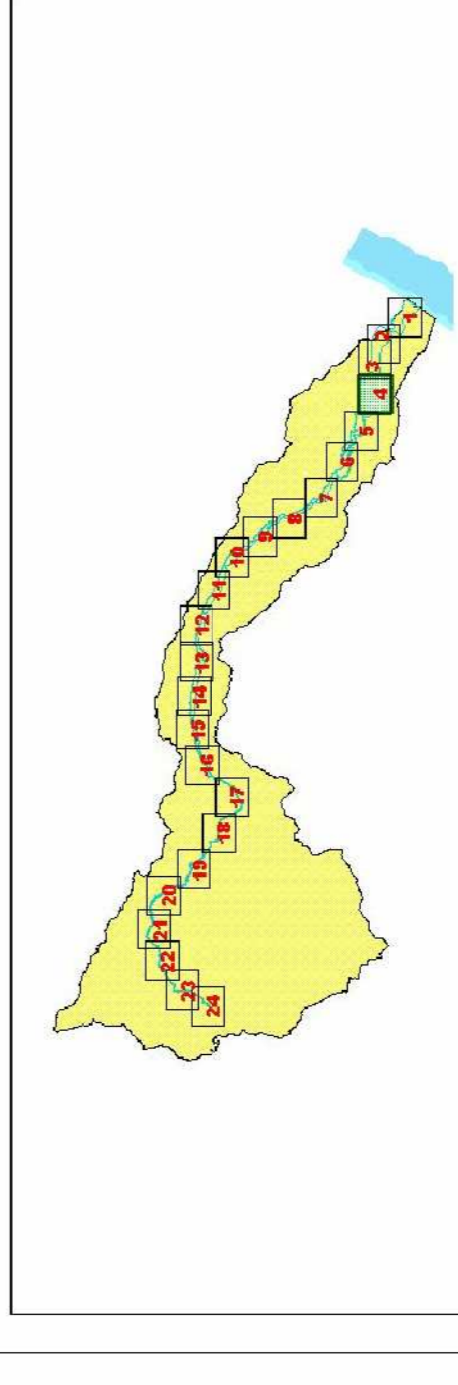
- Area di rischio inondazione 1° e 2° ordine
- Area di rischio inondazione 1° e 2° ordine
- Area di rischio inondazione 1° e 2° ordine

Le fasce fluviali e le fasce di rischio sono state ricavate da dati elaborati basati su modellazioni di bilancio.



Limiti amministrativi comunali

- 1 - Pisticci
- 2 - Barinola



- Bacini idrografici
- Basento
 - Gravina
 - Noce e Melfa
 - San Nicola Baroni




COMUNE DI PISTICCI

REGOLAMENTO URBANISTICO
CARTA DEL RISCHIO IDRAULICO
Bacino idrografico del Basento

Progettisti:
 Ing. ING. ERIC PRODDO
 Ing. ING. MICHELE LECHE
 Prof. Ing. PIERO QUARLESSE
 Prof. Ing. GIUSEPPE MESSA
 Ing. PIERO SANTAMARIA

Tavola
T06d

Revisione: **01** Data: Marzo 2021
 Ing. Monastergion LEONE
Rapp. Varie