



Legenda

Limiti amministrativi comunali

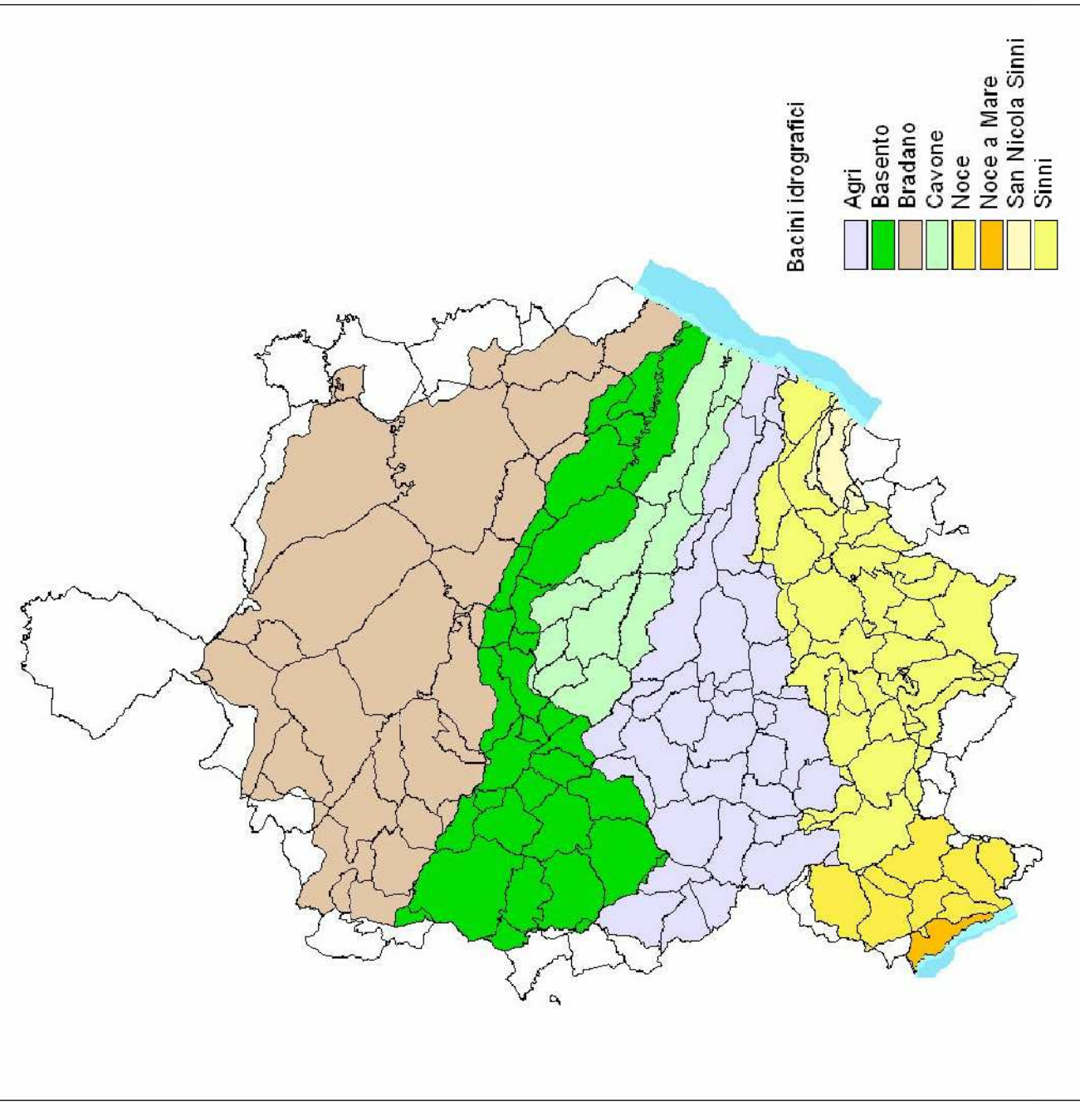
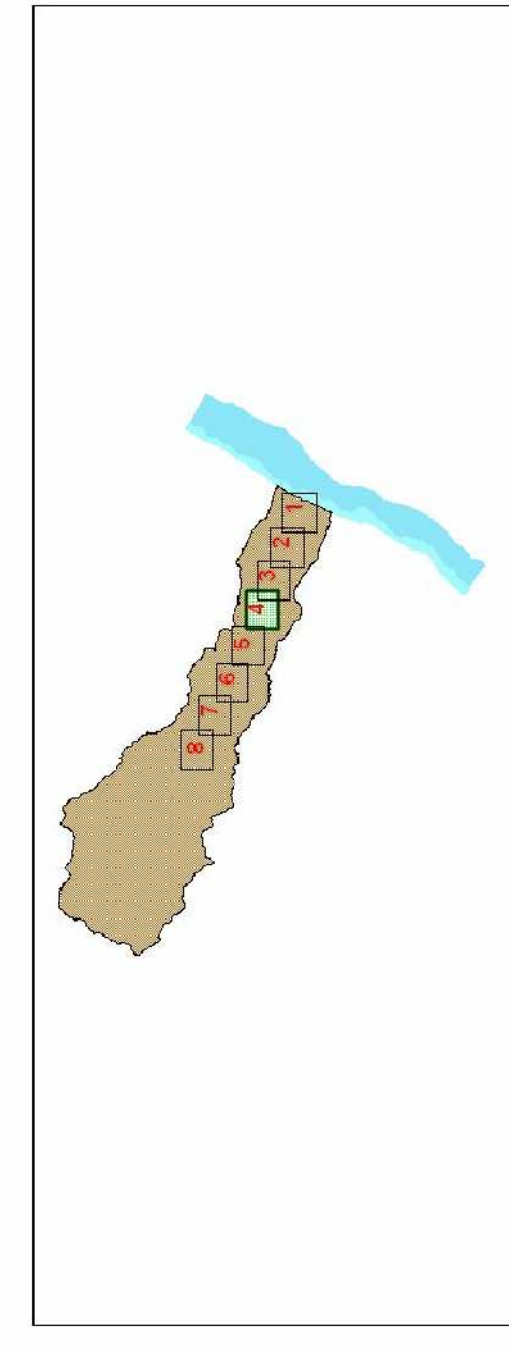
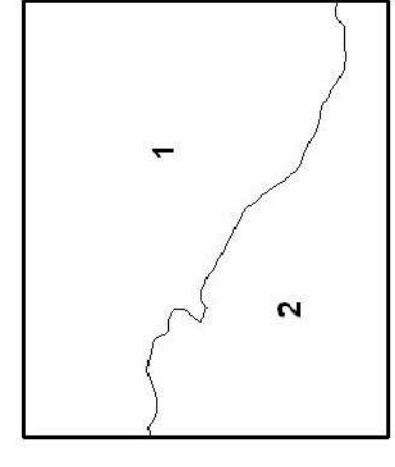
Limiti di bacino idrografico

- Area di rischio idraulico 171-30 anni
- Area di rischio idraulico 171-200 anni
- Area di rischio idraulico 171-500 anni

Le aree soggette al rischio idraulico sono state ricomprese da zone a rischio basate su modellazioni di dettaglio.

Limiti amministrativi comunali

- 1 - Pisticci
- 2 - Montalbano Jonico



  
**COMUNE di PISTICCI**

**REGOLAMENTO URBANISTICO**  
**CARTA DEL RISCHIO IDRAULICO**  
*Bacino idrografico del Cavone*

Progettisti:  
Prof. Ing. ENO PROCOLO  
Prof. Ing. Paolo QUARANTA  
Prof. Ing. GIUSEPPE MESSA  
Ing. MICHELE LECHE  
Arch. BRUNO PALISCOLO  
Ing. PIRO SANTAMARIA

Revisione: **01**    Data:    Marzo 2021    Ing. Montenegro LEONE  
**Rapp. Varie**

Documento estratto dal Piano di Stralcio delle Fasce Fluviali  
e dalle carte aree soggette a rischio idraulico  
Bacino del fiume Cavone

Tavola  
**T07d**